



UAB „Geoinfra“
Įmonės kodas 303234869

Užsakovas	Kazlų Rūdos savivaldybės administracija
Projektuotojas	UAB „Geoinfra“
Statinio projekto pavadinimas	Susisiekimo komunikacijų statinio, Jurginų g., (Nr. KR7004) Jūrės k., Kazlų Rūdos sen., Kazlų Rūdos sav., kapitalinio remonto techninis darbo projektas
Statybos vieta	Jurginų g., Jūrės k., Kazlų Rūdos sav.
Statybos rūšis	Kapitalinis remontas
Statinio paskirtis	Susisiekimo komunikacijos: gatvės
Statinio kategorija	Neypatingasis statinys
Statinio projekto Nr.	P24-26
Statinio projekto etapas	Techninis darbo projektas
Statinio projekto dalis	Bendroji. Susisiekimo dalis
Bylos žymuo	P24-26_KR_TDP_BD.S
Laida	0

Tauragė 2024

Projekto vadovas

.....
(parašas)

.....
(data)

J. Mickūnas
Atest. Nr. 30952

Projekto dalies vadovas

.....
(parašas)

.....
(data)

J. Mickūnas
Atest. Nr. 27107

PROJEKTO DOKUMENTŲ SUDĖTIES ŽINIARAŠTIS

0	2024	STATYBAI, KONKURSUI							
Laida	Data	LAIDOS STATUSAS. KEITIMO PRIEŽASTIS							
Šis dokumentas yra UAB "Geoinfra" ir Uždakovo nuosavybė. Naudoti tikslams nesusijusiems su projektuojamu objektu, be UAB "Geoinfra" ir Uždakovo žinios DRAUDŽIAMA									
Atestato Nr.				Statinio projekto pavadinimas Susisiekimo komunikacijų statinio, Jurginų g. (Nr. KR7004) Jūrės k., Kazlų Rūdos sen., Kazlų Rūdos sav., kapitalinio remonto techninis darbo projektas					
30952	PV	J. Mickūnas		Projekto dalis Bendroji. Susisiekimo dalis					
27107	PDV	J. Mickūnas							
	Inž.	V. Dūdienė							
				Dokumento pavadinimas Projekto dokumentų sudėties žiniaraštis	Laida 0				
LT	Statytojas ir (arba) užsakovas Kazlų Rūdos savivaldybės administracija			Dokumento žymuo P24-26_KR_TDP_BD.S_PDSŽ	<table border="1" style="width: 100%;"> <tr> <td style="text-align: center;">Lapas</td> <td style="text-align: center;">Lapų</td> </tr> <tr> <td style="text-align: center;">1</td> <td style="text-align: center;">2</td> </tr> </table>	Lapas	Lapų	1	2
Lapas	Lapų								
1	2								

PROJEKTO SUDĖTIES ŽINIARAŠTIS

Eil. Nr.	Bylos žymuo	Laida	Pavadinimas	Pastabos
1.	P24-26_KR_TDP_BD.S	0	Bendroji. Susisiekimio dalis	
2.	P24-26_KR_TDP_KS	0	Statybos skaičiuojamosios kainos nustatymo dalis	

PROJEKTO DALIES TEKSTINIŲ DOKUMENTŲ SUDĖTIES ŽINIARAŠTIS

Eil. Nr.	Dokumento žymuo	Lapų sk.	Laida	Pavadinimas	Pastabos
1.	P24-26_KR_TDP_BD.S_PDSŽ	2	0	Projekto dokumentų sudėties žiniaraštis	
2.	P24-26_KR_TDP_BD.S_BSR	2	0	Bendrieji statinio rodikliai	
3.	P24-26_KR_TDP_BD.S_BAR	11	0	Bendrasis aiškinamasis raštas	
4.	P24-26_KR_TDP_BD.S_BTS	57	0	Bendroji techninė specifikacija	
5.	P24-26_KR_TDP_BD.S_SŽ	3	0	Sąnaudų kiekių žiniaraštis	
6.	P24-26_KR_TDP_BD.S_LS	1	0	Licencijų sąrašas	
7.	P24-26_KR_TDP_BD.S_PSS	1	0	Projekto suderinimų sąrašas	

PROJEKTO DALIES BRĖŽINIŲ SUDĖTIES ŽINIARAŠTIS

Dokumento žymuo	Lapų sk.	Laida	Pavadinimas	Pastabos
P24-26_KR_TDP_BD.S_SS-01	1	0	Situacijos planas M1:500	
P24-26_KR_TDP_BD.S_NAP-02	1	0	Nužymėjimo ir aukščių planas M1:500	
P24-26_KR_TDP_BD.S_P-03	1	0	Gatvės ir inžinerinių tinklų suvestinis planas M1:500	
P24-26_KR_TDP_BD.S_IP-04	2	0	Išilginis profilis M1:500	
P24-26_KR_TDP_BD.S_SP-05	1	0	Skersiniai profiliai M 1:50	
P24-26_KR_TDP_BD.S_Š-06	1	0	Šulinio schema	

PROJEKTO PRIDEDAMŲJŲ DOKUMENTŲ SUDĖTIES ŽINIARAŠTIS

Eil. Nr.	Dokumento žymuo	Pavadinimas	Lapų sk.
1.		Projektavimo užduotis	3
2.		Gatvės dangos tyrimai	13
3.		Pritarimas projekto sprendiniams	2
4.		Nekilnojamojo daikto kadastrinių matavimų byla	15
5.		Nekilnojamo turto registro duomenų išrašas	2
6.		Topografinis planas	8
7.		Įsakymas projekto vadovui ir projekto dalių vadovui	2
8.	Atestato Nr. 30952	Statinio projekto vadovo kvalifikacijos atestatas	1
9.	Atestato Nr. 27107	Statinio projekto dalies vadovo kvalifikacijos atestatas	1
10.		Projekto suderinimo kopijos	3
11.		AB „Via Lietuva“ raštas dėl projekto patikrinimo, pritarimo ir derinimo	3

	Lapas	Lapų	Laida
P24-26_KR_TDP_BD.S_PDSŽ	2	2	0

BENDRIEJI STATINIO RODIKLIAI

0	2024	STATYBAI, KONKURSUI				
Laida	Data	LAIDOS STATUSAS. KEITIMO PRIEŽASTIS				
Šis dokumentas yra UAB "Geoinfra" ir Užsakovo nuosavybė. Naudoti tikslams nesusijusiems su projektuojamu objektu, be UAB "Geoinfra" ir Užsakovo žinios DRAUDŽIAMA						
Atestato Nr.				Statinio projekto pavadinimas Susisiekimo komunikacijų statinio, Jurginų g. (Nr. KR7004) Jūrės k., Kazlų Rūdos sen., Kazlų Rūdos sav., kapitalinio remonto techninis darbo projektas		
30952	PV	J. Mickūnas		Projekto dalis Bendroji. Susisiekimo dalis		
27107	PDV	J. Mickūnas				
	Inž.	V. Dūdienė				
				Dokumento pavadinimas Statinio rodikliai	Laida 0	
LT	Statytojas ir (arba) užsakovas Kazlų Rūdos savivaldybės administracija			Žymuo P24-26_KR_TDP_BD.S_BSR	Lapas 1	Lapų 2

BENDRIEJI STATINIO RODIKLIAI

Pavadinimas	Mato vienetas	Kiekis	Pastabos
III. SUSISIEKIMO KOMUNIKACIJOS			
3.1. Jurginų gatvė:			
3.1.1. kategorija		Ds	
3.1.2. ilgis*	km	0,519	Remontuojama 0,516
3.1.3. važiuojamosios dalies plotis	m	4,00	
3.1.4. eismo juostų skaičius	vnt.	1	
3.1.5. eismo juostos plotis	m	4,00	
IV. INŽINERINIAI TINKLAI			
4.1. Drenažas:			
4.1.1. Inžinerinių tinklų ilgis*	m	516	
4.1.2. vamzdžio skersmuo (tik vamzdynamics)	mm	113/126	

P24-26_KR_TDP_BD.S_BSR	Lapas	Lapų	Laida
	2	2	0

BENDRASIS AIŠKINAMASIS RAŠTAS

0	2024	STATYBAI, KONKURSUI		
Laida	Data	LAIDOS STATUSAS. KEITIMO PRIEŽASTIS		
Šis dokumentas yra UAB "Geoinfra" ir Užsakovo nuosavybė. Naudoti tikslams nesusijusiems su projektuojamu objektu, be UAB "Geoinfra" ir Užsakovo žinios DRAUDŽIAMA				
Atestato Nr.			Projekto pavadinimas Susisiekimo komunikacijų statinio, Jurginų g. (Nr. KR7004) Jūrės k., Kazlų Rūdos sen., Kazlų Rūdos sav., kapitalinio remonto techninis darbo projektas	
30952	PV	J. Mickūnas		Statinio projekto dalis Bendroji. Susisiekimo dalis
27107	PDV	J. Mickūnas		
				Dokumento pavadinimas Bendrasis aiškinamasis raštas
				Laida 0
LT	Statytojas ir (arba) užsakovas Kazlų Rūdos savivaldybės administracija		Dokumento žymuo P24-26_KR_TDP_BD.S_BAR	Lapas 1
				Lapų 11

Turinys

1. Projekto rengimo pagrindas	3
2. Projektuojamo statinio duomenys.....	4
3. Esamos būklės analizė	4
4. Klimato sąlygos.....	5
5. Projektuojami statiniai.....	6
6. Projekto projektinių dalių sprendiniai	6
7. Projektiniai sprendiniai.....	6
8. Projektinių sprendinių poveikis aplinkai	9
9. Saugomos teritorijos tvarkymo ir apsaugos reikalavimai, specialieji paveldosaugos reikalavimai, aplinkos apsaugos, kultūros paveldo išsaugojimas, urbanistikos, gaisrinės, civilinės saugos priemonės, apsauginės ir sanitarinės zonos.....	10
10. Statybos sklype esamų pastatų, inžinerinių tinklų griovimas, perkėlimas ar atstatymas	11
11. Eismo saugumo priemonės	11
12. Aplinkos ir statinių pritaikymo žmonėms su negalia	11

	Lapas	Lapų	Laida
P24-26_KR_TDP_BD.S_BAR	2	11	0

1. Projekto rengimo pagrindas

Susisiekimo komunikacijų statinio, Jurginų g. (Nr. KR7004) Jūrės k., Kazlų Rūdos sen., Kazlų Rūdos sav., kapitalinio remonto techninis darbo projektas (toliau – Projektas) parengtas vadovaujantis Statybos įstatymu ir kitais įstatymais, reglamentuojančiais statinio saugos ir paskirties reikalavimus, teisės aktais, reglamentuojančiais esminius statinio reikalavimus ir statinio techninius parametrus, pagal statinių ar statybos produktų charakteristikų lygius ir klases, kitais teisės aktais, teritorijų planavimo ir normatyviniais statybos techniniais dokumentais, normatyviniais statinio saugos ir paskirties dokumentais.

1.1. Projekto rengimo dokumentai

- Statinio projektavimo užduotis (techninė užduotis);
- Projekto rengimo metu buvo atlikti inžineriniai geodeziniai ir inžineriniai geologiniai tyrinėjimai.

1.1.1. Pagrindiniai normatyviniai ir kiti dokumentai

I-1240	Lietuvos Respublikos statybos įstatymas
I-1120	Lietuvos Respublikos teritorijų planavimo įstatymas
I-2223	Lietuvos Respublikos aplinkos apsaugos įstatymas
1116	Lietuvos Respublikos Vyriausybės nutarimas „Dėl pažeistos žemės rekultivavimo ir derlingojo dirvožemio sluoksnio išsaugojimo“
XIII-2166	Lietuvos respublikos specialiuųjų žemės naudojimo sąlygų įstatymas
KTR 1.01:2008	„Automobilių keliai“
STR 1.04.04:2017	„Statinio projektavimas, projekto ekspertizė“
STR 1.01.03:2017	„Statinių klasifikavimas“
STR 1.06.01:2016	„Statybos darbai. Statinio statybos priežiūra“
STR 1.05.01:2017	„Statybą leidžiantys dokumentai. Statybos užbaigimas. Statybos sustabdymas. Savavališkos statybos padarinių šalinimas. Statybos pagal neteisėtai išduotą statybą leidžiantį dokumentą padarinių šalinimas“
STR 2.06.04:2014	„Gatvės ir vietinės reikšmės keliai. Bendrieji reikalavimai“
STR 2.03.01:2019	„Statinių prieinamumas“
STR 2.01.01(1):2005	„Esminis statinio reikalavimas. „Mechaninis atsparumas ir pastovumas“
STR 2.01.01(2):1999	„Esminiai statinio reikalavimai. Gaisrinė sauga“
STR 2.01.01(3):1999	„Esminiai statinio reikalavimai. Higiena, sveikata, aplinkos apsauga“
STR 2.01.01(4):2008	„Esminis statinio reikalavimai. Naudojimo sauga“
STR 1.01.08:2002	„Statinio statybos rūšys“
LST 1516:2015	Lietuvos standartas „Statinio projektas. Bendrieji įforminimo reikalavimai“
	Kelių eismo taisyklės
PĮT KŽA 08	Kelio ženklų atramų parinkimo, projektavimo ir įrengimo taisyklės.
TRA SBR 19	Automobilių kelių nesurištųjų mišinių ir gruntų, naudojamų sluoksniams be rišiklių, techninių reikalavimų aprašas.
TRA UŽPILDAI 19	Automobilių kelių užpildų techninių reikalavimų aprašas.
TRA TRINKELĖS 14	Automobilių kelių trinkelėlių, plokščių ir kitų medžiagų techninių reikalavimų aprašas
TRA ASFALTAS 23	Automobilių kelių asfalto mišinių techninių reikalavimų aprašas
TRA VŽ 12	Automobilių kelių vertikaliųjų kelio ženklų techninių reikalavimų aprašas
TRA ŽM 12	Kelių ženklavimo medžiagų techninių reikalavimų aprašas
ĮT SBR 19	Automobilių kelių dangos konstrukcijos sluoksnių be rišiklių įrengimo taisyklės.
ĮT VŽ 14	Automobilių kelių vertikaliųjų kelio ženklų įrengimo taisyklės
ĮT ŽS 17	Automobilių kelių žemės darbų atlikimo ir žemės sankasos įrengimo taisyklės
ĮT ŽM 12	Kelių ženklavimo medžiagų naudojimo ir ženklavimo įrengimo taisyklės
KPT SDK 19	Automobilių kelių standartizuotų dangų konstrukcijų projektavimo taisyklės

P24-26_KR_TDP_BD.S_BAR	Lapas	Lapų	Laida
	3	11	0

KPT VNS 16	Automobilių kelių vandens nuleidimo sistemų projektavimo taisyklės
R ISEP 10	Inžinerinių saugaus eismo priemonių projektavimo ir naudojimo rekomendacijos

2. Projektuojamo statinio duomenys

Projekto rengėjas: UAB „Geoinfra“.

Projekto užsakovas: Kazlų Rūdos savivaldybė.

Projektas: Susisiekimo komunikacijų statinio, Jurginų g. (Nr. KR7004) Jūrės k., Kazlų Rūdos sen., Kazlų Rūdos sav., kapitalinio remonto techninis darbo projektas.

Statinio paskirtis ir kategorija: Susisiekimo komunikacijos: gatvė - neypatingas statinys.

Adresas: Jurginų g., Jūrės k., Kazlų Rūdos sav.

3. Esamos būklės analizė



1 paveikslas. ----- kapitališkai remontuojamas Jurginų gatvės ruožas

Kapitališkai remontuojama Jurginų g., įrengiant asfalto dangą, nuvažas į su gatve besiribojančius sklypus. Kapitališkai remontuojamos Jurginų gatvės bendras ruožo ilgis – 0,516 km. Esamos gatvės kategorija Ds.



Jurginų g. I atkarpa nuo Medelyno g.



Jurginų g. I atkarpa

P24-26_KR_TDP_BD.S_BAR	Lapas	Lapy	Laida
	4	11	0



Jurginių g. I ir Jurginių g. II atkarpos susijungimas



Jurginių g. I atkarpa



Jurginių g. II atkarpa



Jurginių g. II atkarpa susijungime su valstybiniais keliais

2 paveikslas. Esama situacija projektuojamame ruože.

Kapitališkai remontuojamoje gatvėje yra elektros tinklai, ryšių požeminiai kabeliai, vandentiekis, buitinių nuotekų tinklai.

Pagal LR Specialiųjų žemės naudojimo sąlygų įstatymą, nustatytos elektros linijų iki 1kV apsaugos zonos plotis – 2m, 6kV ir 10kV – 10 m apsaugos zonos (AZ) plotis. Požeminio elektros kabelio AZ – po 1m į abi puses. Ryšių kabelio AZ – 2 metrų pločio žemės juosta aplink šiuos objektus. Apšvietimo linijos AZ – 1m abipus požeminio apšvietimo kabelio ašies. Iki 16 barų slėgio dujotiekio AZ – 2m abipus vamzdžio ašies. Buitinių nuotekų ir vandentiekio tinklų iki 2,5m gylio AZ – po 2,5 m į abi puses nuo vamzdžio ašies.

Visi inžineriniai tinklai parodyti topografinėje nuotraukoje ir suderinti su juos eksploatuojančiomis organizacijomis.

Gatvės kapitalinio remonto darbai esamų komunikacijų nepažeis. Kabelių apsaugos zonose darbus vykdyti tik išsikvietus juos eksploatuojančių žinybų atstovus ir nustačius tikslią jų buvimo vietą. Kasimo ir tankinimo darbai atliekami rankiniu būdu, prižiūrint atsakingiems už darbus vadovams ir laikantis visų saugumo reikalavimų.

Gatvės kapitalinio remonto darbai higieninės ir ekologinės situacijos nepablogins

4. Klimato sąlygos

Klimatas apibūdinamas taip:

- vidutinis metinis kritulių kiekis – 600 - 640 mm;
- vidutinė metinė oro temperatūra – +7,1 - +7,4 °C;
- vidutinė žiemą (sausis, vasaris) – -3,6 - -3,1°C;
- vidutinė vasarą (liepa) – +18,0 - +18,1 °C;
- Vidutinis metų vėjo greitis – nuo 3,5 iki 4,0 m/s;
- Įšalo gylis – 1,30 m

Pateikti duomenys konkrečiais metais gali skirtis, bei vykstant klimato pokyčiams ateityje gali kisti.

	Lapas	Lapų	Laida
P24-26_KR_TDP_BD.S_BAR	5	11	0



3 pav. Vidutinis metinis vėjo greitis ir vyraujančios vėjo kryptys

5. Projektuojami statiniai

Šiuo techniniu darbo projektu pagal pateiktą užsakovo techninę užduotį numatoma įrengti:

5.1. Susisiekimo komunikacijų statiniai:

- Jurginų g., Jūrės k., Kazlų Rūdos sav.

6. Projekto projektinių dalių sprendiniai

Bendrojoje. Susisiekimo dalyje pateikiami pagrindiniai statinio rodikliai, bendra objekto geografinė vieta bei esama būklė, privalomieji objekto rengimo dokumentai, ir pagrindiniai normatyviniai dokumentai, kuriais vadovaujantis parengtas objektas. Pateikiami projektuojamo objekto bendrieji sprendinių duomenys, apibūdinami esamų susisiekimo komunikacijų techninė būklė, pateikiami atlikti skaičiavimai, techninė specifikacija susijusi su projekte naudojamomis medžiagomis, darbų kiekių žiniaraštis, pagrindiniai projekto brėžiniai, kuriuose nurodomi objekte suprojektuoti sprendiniai.

Statybos skaičiuojamosios kainos nustatymo dalis, pateikiama skaičiuojama sumanyto statyti statinį įgyvendinimo visų išlaidų suma, kaina nustatoma pagal sąnaudų kiekių žiniaraščiuose nurodytų baigtinių statybos darbų kiekius. Projekte pateikiama lokalinė sąmata, objektinė sąmata bei suvestinis statybos darbų kainos skaičiavimas.

7. Projektiniai sprendiniai

Projekte suprojektuoti šie statiniai ar pagrindiniai statinių elementai:

- pagal užsakovo pateiktą techninę užduotį gatvė kapitaliai remontuojama įrengiant asfalto dangą.

7.1. Planas, išilginis profilis

	Lapas	Lapų	Laida
P24-26_KR_TDP_BD.S_BAR	6	11	0

Gatvė projektuojama maksimaliai prisiderinant prie esamos situacijos. Visi sprendiniai suderinti su Kazlų rūdos savivaldybės administracija. Gatvė projektuojama vadovaujantis STR 2.06.04:2014 „Gatvės ir vietinės reikšmės keliai. Bendrieji reikalavimai“ bei KTR 1.01.2008 „Automobilių keliai“ taip, kad nepažeistų trečiųjų asmenų interesų. Gatvės kategorija – Ds.

Kelio ašinė linija projektuojama vadovaujantis STR 2.06.04:2014 „Gatvės ir vietinės reikšmės keliai. Bendrieji reikalavimai“. Kelio trasa projektuojama atsižvelgiant į esamą situaciją bei siekiant pagerinti esamos gatvės situaciją.

Gatvės išilginis profilis suprojektuotas prisiderinus prie esamos situacijos taip, kad būtų užtikrintas paviršinio vandens nuvedimas. Vidutinė darbo žymė yra nuo -0,10 iki 0,18 m. Maksimalus gatvės išilginis nuolydis – 2 %, minimalus 0,32 %.

Projektuojama gatvė – 4,00 m pločio su asfalto danga ir 0,5-1,0 m pločio kelkraščiais, iš nesurištųjų mineralinių medžiagų 11/22 ir dirvožemio mišinio 0/22. Skersinis profilis projektuojamas vienslaidis, su skersiniais nuolydžiais 2,50 %.

Skersinis ir išilginis profilis projektuojamas taip, kad vanduo nutekėtų nuo kelio, būtų užtikrinti sklandūs įvažiavimai į nuvažas.

Jurginų g. I atkarpos sankryžoje su Medelyno g. suprojektuota pėsčiųjų perėja.

Gatvėje projektuojamas pokonstruktinis drenažas.

7.2. Projektuojamos dangos konstrukcija

Dangos konstrukcija, parenkama vadovaujantis automobilių kelių standartizuotų dangų konstrukcijų projektavimo taisyklėmis KPT SDK 19, statybos rekomendacijomis R36-01 „Automobilių kelių sankryžos“ ir gatvės dangos konstrukcijos tyrimų ataskaita.

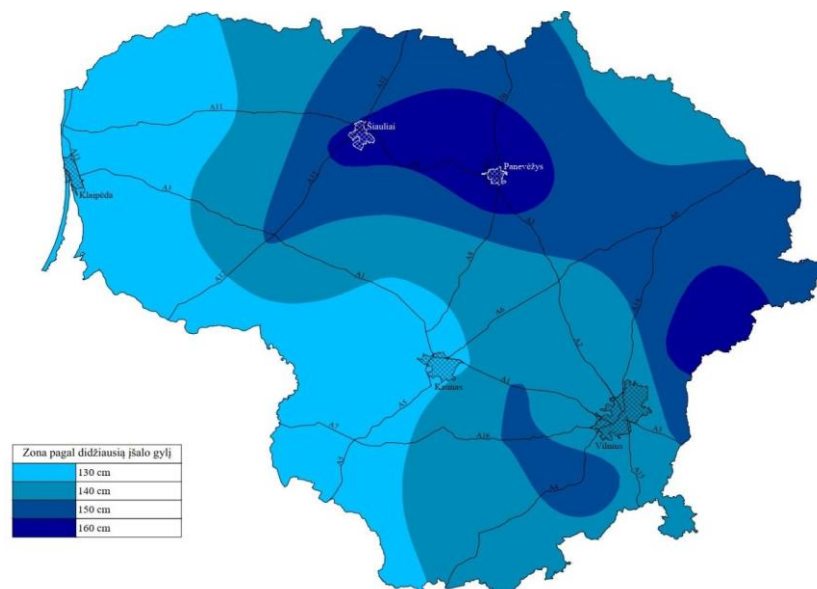
Dangos konstrukcijos parinkimas:

1. Apskaičiuojamas asfalto dangos konstrukcijos storis ant F2 klasės gruntų:

$0,45 \cdot h = 0,45 \cdot 130 = 59 \text{ cm}$, kur $h=130 \text{ cm}$ – įšalo gylis Kazlų rūdos sav.

Priimamas asfalto dangos konstrukcijos storis – 60cm.

Remiantis KPT SDK 19, VI skyriaus, 3 skirsniu, 7 lentele, patikslinamas dangos konstrukcijos storis: $60+0+5+5+(-10)=60 \text{ cm}$



4pav. Lietuvos teritorijos kartograavimas (zonavimas) pagal didžiausią įšalo gylį

2. Pagal esamą gatvės apkrovą, parenkama dangos konstrukcijos klasė DK 0,1.

	Lapas	Lapų	Laida
P24-26_KR_TDP_BD.S_BAR	7	11	0

Dangų konstrukcijų klasė	Grunto klasė pagal jautrumą šalčiui	
	F2	F3
DK 100	$0,75h_z$	$0,85h_z$
DK 32	$0,70h_z$	$0,80h_z$
DK 10	$0,65h_z$	$0,75h_z$
DK 3	$0,60h_z$	$0,70h_z$
DK 2, DK 1	$0,55h_z$	$0,65h_z$
DK 0,3	$0,50h_z$	$0,60h_z$
DK 0,1	$0,45h_z$	$0,50h_z$

Pastaba: h_z nustatomas pagal Valstybinės reikšmės kelių informacinėje sistemoje (LAKIS) skelbiamą interaktyvų Lietuvos teritorijos kartografavimą (zonavimą) pagal didžiausią įšalo gylį arba pagal 2 priedo 1 pav.

3. Dangos konstrukcija parenkama iš 9 lentelės

Eil. Nr.	Dangų konstrukcijų klasė		DK 100	DK 32	DK 10	DK 3	DK 2	DK 1	DK 0,3	DK 0,1
	Projektinė apkrova A (ESAs), mln.	A	> 32	> 10–32	> 3,0–10	> 2,0–3,0	> 1,0–2,0	> 0,3–1,0	> 0,1–0,3	≤ 0,1
3.	Asfalto danga	Asfalto pagrindo sl. Skaldos pagrindo sl. $E_{V2} \geq 150(120)$ MPa AŠAS	Asfalto pagrindo sluoksnis ir skaldos pagrindo sluoksnis ant AŠAS							
	Asfalto pagrindo sl.									
4.	Asfalto danga	Asfalto pagrindo sl. Žvyro pagrindo sl. $E_{V2} \geq 150(120)$ MPa AŠAS	Asfalto pagrindo sluoksnis ir žvyro pagrindo sluoksnis ant AŠAS							
	Asfalto pagrindo sl.									
5.	Asfalto danga	Asfalto pagrindo sl. Skaldos pagrindo sl. $E_{V2} \geq 150(120)$ MPa ŠNS	Asfalto pagrindo sluoksnis ir skaldos pagrindo sluoksnis ant ŠNS							
	Asfalto pagrindo sl.									
6.	Asfalto danga	Asfalto pagrindo sl. Žvyro pagrindo sl. $E_{V2} \geq 150(120)$ MPa ŠNS	Asfalto pagrindo sluoksnis ir žvyro pagrindo sluoksnis ant ŠNS							
	Asfalto pagrindo sl.									

Pastabos:
1) – Vietoje asfalto pagrindo sluoksnis ir asfalto dangos gali būti numatomas 10 cm storio asfalto pagrindo–dangos sluoksnis. Jeigu ESAs < 0,05 mln., tai asfalto pagrindo–dangos sluoksnis gali būti rengiamas 8 cm storio.

Važiuojamosios dalies projektinė konstrukcija:

- Asfalto pagrindo – dangos sluoksnis AC 16 PD - 10,0 cm storio;
- Skaldos pagrindo sluoksnis iš nesurištųjų mineralinių medžiagų mišinio 0/45 – 20,0 cm storio;
- Apsauginis šalčiui atsparus sluoksnis – 30,0 cm storio.
- Žemės sankasa.

Nuovažų dangos konstrukcija:

- Asfalto pagrindo – dangos sluoksnis AC 16 PD - 6,0 cm storio;
- Skaldos pagrindo sluoksnis iš nesurištųjų mineralinių medžiagų mišinio 0/45 – 20,0 cm storio;
- Apsauginis šalčiui atsparus sluoksnis – 34,0 cm storio.
- Žemės sankasa.

Šaligatvio dangos konstrukcija:

- Betono trinkelės 80x100x200 – 8,0 cm storio;
- Išlyginamasis sluoksnis iš smulkiosios min. medž. 0/5 – 3,0 cm storio;
- Skaldos pagrindo sluoksnis 0/45 fr. – 15,0 cm storio;
- Šalčiui nejautrių medžiagų sluoksnis – 34,0 cm storio

P24-26_KR_TDP_BD.S_BAR	Lapas	Lapy	Laida
	8	11	0

Efektyviausia priemonė mažinti dulketumą – asfaltbetonio dangos įrengimas. Įrengus dangą ne tik sumažės tarša dulėmis, bet ir pagerėjus eismo sąlygoms, sumažės tarša išmetamosiomis dujomis. Pagerės gyventojų esančių šalia gatvės gyvenimo kokybė.

7.3. Paviršinio vandens nuvedimas

Paviršinis vandens nuvedimas užtikrinamas gatvės skersiniu ir išilginiu nuolydžiu.

Jurginų gatvėje kairėje/dešinėje pusėje suprojektuotas pokonstruktinis drenažas, iš kurio surinktas vanduo išleidžiamas į šalia Medelyno g. suprojektuotą perspektyvinį šulinį. Vykdamas Medelyno g. kapitalinio remonto darbus, turės būti suprojektuotas išleidimas į esamą griovį. Suprojektuoti PVC DN425 drenažo apžiūros šulinėliai.

7.4. Dangos pokonstruktinio drenažo debitų skaičiavimas

Vadovaujantis MTR 2.02.01:2006 „Melioracijos statiniai. Pagrindiniai reikalavimai“ skaičiuojamas projektuojamos dangos pokonstruktinis drenažo debitas.

Projektinis drenažo nuotėkio modulis parenkamas pagal MTR 2.02.01:2006 8 lentelę, atsižvelgiant į projektuojamos teritorijos nuotėkio modulių zoną.

Hidrologiniai debitai skaičiuojami:

$$Q_{dr} = q_{dr} \cdot A;$$

Čia: q_{dr} – drenažo nuotėkio modulis l/sha;

A- drenažo sistemos sausinamasis plotas ha.

$$Q_{dr} = 0,7 \cdot 0,2 = 0,14 \text{ l/s.}$$

7.5. Prisijungimas prie rajoninio kelio Nr. 2602 Kazlų Rūda – Višakio Rūda - Bliuviškiai

Kapitališkai remontuojama Jurginų gatvė prisijungia prie rajoninio kelio Nr. 2602 Kazlų Rūda – Višakio Rūda – Bliuviškiai nuovažos. Suprojektuotas prisijungimas pagal statybos rekomendacijas R36-01 „Automobilių kelių sankryžos“.

8. Projektinių sprendinių poveikis aplinkai

Numatomas minimalus trumpalaikis poveikis aplinkai dėl dulkių, atliekų susidarymo statybos metu. Bus motorizuotų transporto priemonių, naudojamų statybos darbams, sukeltas triukšmas. Techniniame projekte numatyti darbai turi būti atliekami darbo dienomis, darbo valandomis. Darbų atlikimo grafikas ir etapiškumas privalo būti suderintas su statytoju.

Aplinkos, oro, dirvožemio ar gilesnių sluoksnių tarša galima tik statybos metu, sugedus statybinėms mašinoms. Tokiu atveju rangovas privalo savo lėšomis ištaisyti padarytą žalą.

Poveikis dirvožemiui bus trumpalaikis. Planuojami darbai bus vykdomi paviršiniame dirvos sluoksnyje, nesiekiant žemės gelmių. Esant poreikiui nukasti, humusingas dirvožemis bus nukasmas nuo visų darbų metu pažeidžiamų plotų. Jis bus supilamas atskirai, nesumaišant jo su kitokiu gruntu (šis dirvožemis nebus teršiamas statybos atliekomis, šiukšlėmis, ilgai pūvančiomis augalų liekanomis, nebus tankinamas). Baigus žemės darbus, augalinis gruntas bus panaudotas pažeistų vietų atstatymui. Techninio projekto sprendiniai neturės neigiamo poveikio kraštovaizdžiui ir biologinei įvairovei.

Jokio poveikio vandeniui, pakrančių zonoms, jūrų aplinkai (paviršinio ir požeminio vandens kokybei, hidrologiniam režimui) neturės.

Esminių statinio reikalavimų išpildymas projekte

Mechaninis atsparumas ir pastovumas: projektiniai sprendiniai užtikrina statinio mechaninį atsparumą ir pastovumą ilgalaikio naudojimo metu.

Gaisrinė sauga: projektiniai sprendiniai užtikrina gaisrinę saugą ilgalaikio naudojimo metu.

Higiena, sveikata, aplinkos apsauga: gatvėje bus įrengta asfaltbetonio danga, todėl nepadidės dulketumas ir oro tarša nuo transporto sukeliama dulkių.

Naudojimo sauga: statinį naudojant pagal paskirtį projektiniais sprendiniais užtikrintas saugus statinio naudojimas, bus sutvarkyta gatvės danga.

	Lapas	Lapų	Laida
P24-26_KR_TDP_BD.S_BAR	9	11	0

Apsauga nuo triukšmo: statybos darbų metu numatomas laikinas triukšmo padidėjimas. Gyventojų apsaugai numatoma planuoti darbo procesą – gyvenamosiose teritorijose ir arti pavienių gyvenamųjų pastatų nedirbti švenčių ir poilsio dienomis, o darbo dienomis nedirbti vakaro (19:00-22:00 val.) ir nakties (22:00-07:00 val.) metu.

Pagal HN 33:2011 nebus viršijami didžiausi leidžiami triukšmo ribiniai dydžiai gyvenamojoje aplinkoje.

Eil. Nr.	Objekto pavadinimas	Paros laikas*	Ekvivalentinis garso slėgio lygis (L_{AeqT}), dBA	Maksimalus garso slėgio lygis (L_{AFmax}), dBA
1	2	3	4	5
1.	Gyvenamųjų pastatų ir visuomeninės paskirties pastatų (išskyrus maitinimo ir kultūros paskirties pastatus) aplinkoje, veikiamoje transporto sukeliama triukšmo	diena vakaras naktis	65 60 55	70 65 60

* Paros laiko (dienos, vakaro ir nakties) pradžios ir pabaigos valandos suprantamos taip, kaip apibrėžta Lietuvos Respublikos triukšmo valdymo įstatymo [1] 2 straipsnio 3, 9 ir 28 dalyse nurodytų dienos triukšmo rodiklio (L_{dienes}), vakaro triukšmo rodiklio (L_{vakaro}) ir nakties triukšmo rodiklio ($L_{nakties}$) apibrėžtyse.

Dienos triukšmo rodiklis (L_{dienes}) – dienos metu (nuo 7 val. iki 19 val.) triukšmo sukkelto dirginimo rodiklis, t. y. vidutinis ilgalaikis A svertinis garso lygis, nustatytas vienerių metų dienos laikotarpiui.

Nakties triukšmo rodiklis ($L_{nakties}$) – nakties metu (nuo 22 val. iki 7 val.) triukšmo sukkelto dirginimo rodiklis, t. y. vidutinis ilgalaikis A svertinis garso lygis, nustatytas vienerių metų nakties laikotarpiui.

Vakaro triukšmo rodiklis (L_{vakaro}) – vakaro metu (nuo 19 val. iki 22 val.) triukšmo sukkelto dirginimo rodiklis, t. y. vidutinis ilgalaikis A svertinis garso lygis, nustatytas vienerių metų vakaro laikotarpiui.

9. Saugomos teritorijos tvarkymo ir apsaugos reikalavimai, specialieji paveldosaugos reikalavimai, aplinkos apsaugos, kultūros paveldo išsaugojimas, urbanistikos, gaisrinės, civilinės saugos priemonės, apsauginės ir sanitarinės zonos

9.1. Saugomos teritorijos tvarkymo ir apsaugos reikalavimai

Statybos darbų teritorija nepatenka į Saugomų teritorijų ir jų apsaugos zonų ribas, paviršinių vandens telkinių apsaugos zonas.

9.2. Specialieji paveldosaugos reikalavimai

Vadovaujantis kultūros registro duomenimis (<http://kvr.kpd.lt/#/static-heritage-search>), sklypo teritorijoje ir jo gretimybėse nekilnojamosios kultūros vertybės neregistruotos.

9.3. Aplinkos apsauga

Projekte numatyti kapitaliai remontuojami statiniai nepatenka į jokiais saugomas teritorijas.

Rastos buitinės atliekos, šiukšlės darbų metu surenkamos ir perduodamos tvarkančiai įmonei, kaip tai numatyta pagal atliekų tvarkymo reglamentus.

9.4. Apsauginės ir sanitarinės zonos

Projektuojamų statinių teritorijoje yra šių inžinerinių tinklų ir statinių apsaugos zonos:

- vandentiekio ir butinių nuotekų surinkimo tinklų ir įrenginių apsaugos zona po 2,5 metrus nuo vamzdinių ašies.

- ryšių kabelio apsaugos zona - po 1m į abi puses.

- požeminių elektros kabelių apsaugos zona – po 1m į abi puses.

Naujai klojamiems inžineriniams tinklams nustatomas atitinkamos apsauginės zonos pagal Specialiųjų žemės naudojimo sąlygų įstatymą.

9.5. Gaisriniai ir darbų saugos reikalavimai

Prieš pradėdant darbus turi būti įrengta darbo vieta, vadovaujantis patvirtintais „Darboviečių įrengimo statybvietėse nuostatais“. Šie nuostatai parengti pagal Europos Sąjungos direktyvą 92/57/EEB dėl minimalių saugos ir sveikatos reikalavimų laikinosiose arba kilnojamosiose statybvietėse, kuri remiasi 89/391/EEB direktyvos dėl priemonių, skatinančių darbuotojų saugos ir sveikatos gerinimą darbo vietose, 16 (1) straipsniu ir nustato

	Lapas	Lapų	Laida
P24-26_KR_TDP_BD.S_BAR	10	11	0

privalomus minimalius laikinųjų arba kilnojamųjų statybviečių saugos ir sveikatos darbe reikalavimus. Šių nuostatų reikalavimai yra privalomi visoms Lietuvos Respublikos teritorijoje esančioms įmonėms, įstaigoms ir organizacijoms, kitiems ūkio subjektams, kuriuose darbo santykiai privalo būti grindžiami darbo sutarties įstatymu, kitais darbo santykius reglamentuojančiais teisės aktais. Statybvietėse darbdavys privalo vykdyti Darbuotojų saugos ir sveikatos įstatymu ir kitais saugos ir sveikatos darbe teisės aktais nustatytas darbdavio prievolės pagal 13 papunkčio reikalavimus.

Darbdavys privalo informuoti darbuotojus ir/arba jų atstovus apie visas saugos ir sveikatos darbe priemones, kurios taikomos statybvietėse Lietuvos Respublikos darbuotojų saugos ir sveikatos įstatymu ir kitais teisės aktais nustatyta tvarka.

Apsaugą nuo pavojingų ir kenksmingų poveikių žmogui Lietuvos Respublikoje reglamentuoja norminiai aktai:

- Priešgaisriniai apsaugos ir gelbėjimo departamento prie vidaus reikalų ministerijos direktoriaus 2010 m. gruodžio 7d. įsakymas Nr. 1-338 „Dėl gaisrinės saugos pagrindinių reikalavimų“.
- „Saugos ir sveikatos taisyklės statyboje“ DT 5-00.
- „Darboviečių įrengimo statybvietės nuostatai“, patvirtinti LR Socialinės apsaugos ir darbo ministro ir LR Aplinkos ministro įsakymu 2008 m. sausio 15d. įsakymu Nr. A1-22/D1-34 ir šių nuostatų pakeitimas (2009.05.20 įsakymas Nr. A1-346/D1-276).

Vykdamas darbus turi būti vykdomos **apsaugos žmogui nuo pavojingų ir kenksmingų srovės poveikių būdai**: apsauginiai atitvarai, apdangalai ir gaubtai žaibosauga, izoliacijos lygiai, priemonės neleisti prieinamose statinių dalyse atsirasti elektros krūviams, skiriamųjų ir pažeminančių transformatorių panaudojimas, įtampos ir srovės kontrolė; elektros įrenginių srovei laidžių korpusų įžeminimas arba įnulinimas; apsauginio atjungimo priemonės; elektros įrenginiai, naudojami potencialiai sprogstančioje atmosferoje, su tam tikrais apsaugos tipais; signalizacija apie įrenginio gedimą, darbo režimo pakeitimą ir t.t.

Naudojami įrankiai, įtaisai ir kėlimo mechanizmai turi būti tvarkingi, jie įrengiami ir prižiūrimi laikantis saugos darbe taisyklių bei gamintojų instrukcijų reikalavimų.

Apie visus pastebėtus naudojamų įrankių, įtaisų ir mechanizmų, taip pat kolektyvinių ir asmeninių apsaugos priemonių gedimus, keliančius pavojų patieks ar šalia esantiems žmonėms, kiekvienas darbuotojas, negalėdamas pats pašalinti pažeidimų, nedelsdamas praneša tiesioginiam, o jeigu jo nėra – aukštesniajam vadovui.

Apsaugos priemonėmis leidžiama naudotis, jeigu jos yra išbandytos ir patikrintos darbo saugos norminių aktų nustatyta tvarka. Kiekvienas asmuo, prieš naudodamasis apsaugos priemone, įsitikina, kad ji yra išbandyta ir patikrinta, o jos paskirtis atitinka naudojimosi sąlygas.

Jei aptinkamų įtaisų ar prietaisų gedimų negalima pašalinti savo jėgomis, darbai nutraukiami.

10. Statybos sklype esamų pastatų, inžinerinių tinklų griovimas, perkėlimas ar atstatymas

Projektuojamų statinių teritorijoje esamų pastatų nėra. Nereikės nugriauti jokių esamų pastatų ar inžinerinių statinių. Projekte numatoma apsaugoti ryšių kabelius.

11. Eismo saugumo priemonės

Kelio ženklai įrengiami vadovaujantis kelio ženklų įrengimo ir vertikaliojo ženklinimo taisyklių reikalavimais. Kelio ženklai projektuojami I dydžio grupės.

12. Aplinkos ir statinių pritaikymo žmonėms su negalia

Projektuojamo šaligatvio tako išilginis nuolydis neviršija 5 %.

Į projektuojamą šaligatvį neišsikiša objektai, galintys tapti kliūtimi pėstiesiems ir žmonėms su negalia, nėra sumontuotų objektų (šviestuvų atramos, kelio ženklai, želdiniai ir pan.).




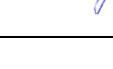
Šaligatvyje ties įsikertančios gatvės nuovažos susikirtimu suprojektuota prieinama judėjo trasa - reljefiniai vedimo paviršiai.

Perėjoje bortai nužeminti iki dangos lygio.

Vykdamas bendrastatybinius darbus visi statinio ir sklypo elementai privalo atitikti STR 2.03.01:2019 „Statinių prieinamumas“ bei jo nuorodas į kitus teisės aktus.

	Lapas	Lapų	Laida
P24-26_KR_TDP_BD.S_BAR	11	11	0

BENDROJI TECHNINĖ SPECIFIKACIJA

0	2024	STATYBAI, KONKURSUI				
Laida	Data	LAIDOS STATUSAS. KEITIMO PRIEŽASTIS				
Šis dokumentas yra UAB "Geoinfra" ir Užsakovo nuosavybė. Naudoti tikslams nesusijusiems su projektuojamu objektu, be UAB "Geoinfra" ir Užsakovo žinios DRAUDŽIAMA						
Atestato Nr.				Projekto pavadinimas		
				Susisiekimo komunikacijų statinio, Jurginų g. (Nr. KR7004) Jūrės k., Kazlų Rūdos sen., Kazlų Rūdos sav., kapitalinio remonto techninis darbo projektas		
30952	PV	J. Mickūnas	  	Statinio projekto dalis		
27107	PDV	J. Mickūnas				
	Inž.	V. Dūdienė				
				Dokumento pavadinimas	Laida	
				Bendroji techninė specifikacija	0	
LT	Statytojas ir (arba) užsakovas Kazlų Rūdos savivaldybė administracija			Dokumento žymuo	Lapas	Lapų
				P24-26_KR_TDP_BD.S_BTS	1	57

Turinys

1.	BENDRIEJI NURODYMAI IR REIKALAVIMAI.....	4
1.1.	Taikymo sritis	4
1.2.	Bendrosios nuostatos.....	4
2.	TEISĖS AKTŲ LAIKYMASIS IR GAUNAMI LEIDIMAI.....	4
2.1.	Teisės aktų laikymasis	4
2.2.	Gaunami leidimai	4
3.	ĮSTATYMAI IR NORMATYVINIAI DOKUMENTAI, KURIŲ PRIVALU LAIKYTIS STATANT STATINĮ	5
3.1.	Lietuvos Respublikos įstatymai.....	5
3.2.	Lietuvos Respublikos Vyriausybės nutarimai	6
3.3.	Statybos techniniai reglamentai.....	6
3.4.	Techninių reikalavimų statybos techniniai ir kiti reglamentai.....	6
3.5.	Higienos normos	7
3.6.	Statybos normos (prilygintos statybos techniniams reglamentams)	7
3.7.	Statybos taisyklės, standartai ir techniniai reikalavimai.....	7
3.8.	Statybos rekomendacijos.....	7
3.9.	Kiti norminiai dokumentai, taisyklės ir techniniai liudijimai	8
3.10.	Kvalifaciniai reikalavimai statybos Rangovams ir Subrangovams	9
3.11.	Kvalifaciniai reikalavimai bendrųjų ir specialiųjų statybos darbų vadovams ir specialistams.....	9
3.12.	Saugaus darbo, gaisrinės saugos, aplinkos apsaugos bei tinkamų darbo higienos sąlygų statybvietėje ir statomame statinyje užtikrinimo reikalavimai ir trečiųjų asmenų interesų apsauga statybos metu	10
4.	NURODYMAI IR REIKALAVIMAI PROJEKTO IR STATYBOS DOKUMENTŲ PARENGIMUI.....	11
4.1.	Statinio projekto ekspertizė	11
4.2.	Rangovo parengtų projekto ir statybos dokumentų derinimo ir tvirtinimo tvarka.....	11
4.3.	Darbų technologijos projektas	12
4.4.	Nenumatyti ir kiti darbai	12
4.5.	Atliktų darbų brėžiniai ir inžinerinio statinio kadastro duomenų byla	12
4.6.	Statybos eigą fiksuojančios fotonuotraukos	13
4.7.	Nurodymai projekto ir statybos dokumentų apiforminimui	13
4.8.	Projekto dalių sprendinių keitimo galimybės, tvarka ir įforminimas	13
5.	BENDRIEJI REIKALAVIMAI STATYBOS PRODUKTAMS.....	14
5.1.	„CE“ atitikties ženklas	14
5.2.	Nurodymai dėl statybos produktų atitikties, įrenginių atitikties techninių specifikacijų reikalavimams.....	14
5.3.	Statybos produktų, įrenginių kokybę įrodantys privalomieji dokumentai	14
5.4.	Statybos darbų, produktų, gaminių ir medžiagų kokybės kontrolė.....	15
5.5.	Paslėptų darbų priėmimo tvarka.....	16
5.6.	Konstrukcijų, inžinerinių sistemų išbandymų tvarka	17
5.7.	Statybos ir montavimo darbų vykdymas.....	18
5.8.	Planai	18
5.9.	Esami žemės paviršiaus aukščiai.....	19
5.10.	Komunaliniai patarnavimai	19
6.	STATYBOS DARBŲ ORGANIZAVIMAS IR METODAI	19
6.1.	Statinių statybos ir statybos darbų eiliškumo grafikas	19
6.2.	Specialūs reikalavimai neįprastų statybos darbų technologijai	19
6.3.	Reikalavimai statybos įrangai ir transporto priemonėms – orientacinis mechanizmų sąrašas nurodant techninius rodiklius	19
6.4.	Bendrieji statybos darbų statybvietėje saugos, sveikatos, higienos reikalavimai ir sąlygos	20
6.5.	Statinio statybos techninės priežiūros organizavimas ir vykdymo tvarka.....	22
7.	DETALIOSIOS SPECIFIKACIJOS.....	23
7.1.	Paruošiamieji darbai	23
7.2.	Darbų atlikimas	24
7.3.	Žemės darbai.....	24
7.4.	Nesurištų mineralinių medžiagų sluoksniai	26
7.5.	Asfalto dangos	38

	Lapas	Lapų	Laida
P24-26_KR_TDP_BD.S_BTS	2	57	0

7.6.	Betoninės dangos	43
7.7.	Sandaravimo juosta	46
7.8.	Aplinkos pritaikymas žmonėms su negalia	47
7.9.	Veja	47
7.10.	Drenažas	48
7.11.	Šuliniai	50
7.12.	Horizontalus ir vertikalus ženklavimas	52
7.13.	Apsauginiai futliarai ryšių kabeliams	55

	Lapas	Lapų	Laida
P24-26_KR_TDP_BD.S_BTS	3	57	0

1. BENDRIEJI NURODYMAI IR REIKALAVIMAI

1.1. Taikymo sritis

Ši bendroji techninė specifikacija yra neatskiriama Projekto dalis, ji papildo bendraisiais reikalavimais ir nurodymais atskirų projekto dalių technines specifikacijas.

Rangovas privalo vadovautis šia specifikacija, tačiau neapsiriboti vien ja.

Esant neatitikimams tarp šios specifikacijos ir statybos darbų rangos sutarties nuostatų, Rangovas privalo vadovautis statybos darbų rangos sutarties nuostatomis.

1.2. Bendrosios nuostatos

Ši bendroji techninė specifikacija apima statybinių mechaninių ir elektrotechninių medžiagų, įrengimų tiekimą, pristatymą į statybos aikštelę, pastatymą ir sumontavimą.

Darbas apima statybą, montavimą ir, jei nenurodoma kitaip, visas medžiagas, gaminius būtinus pilnam įrengimui, ir tokius patikrinimus bei reguliavimus, kokie aprašyti specifikacijoje, brėžinius ir visa tai, ko gali prireikti statybai.

Žodžiai „pilnas įrengimas“ turi reikšti ne tik darbų atitikimą ir įrengimus, nurodytus šioje specifikacijoje, bet ir visus atsitiktinius įvairius komponentus, kurie yra reikalingi pilnam darbo atlikimui ir leisti įmonei tinkamai veikti. Pastatytas statinys turi tenkinti esminius statinio reikalavimus.

Rangovas turi užtikrinti, kad Darbas būtų atliktas teisingai ir reikiama seka.

Rangovas privalo užtikrinti, kad visos Darbo dalys ir visos medžiagos tarpusavyje būtų suderintos.

2. Teisės aktų laikymasis ir gaunami leidimai

2.1. Teisės aktų laikymasis

Statant statinį Rangovas privalo laikytis Lietuvos Respublikos įstatymų bei normatyvinių statybos dokumentų reikalavimų.

Rangovas turi vykdyti visus Lietuvos Respublikos normatyvinius reikalavimus ir taisykles, išleistas bet kurios valdžios įstaigos, kurios jurisdikcijoje yra statybos aikštelė.

Visi techninėse specifikacijose (toliau - TS) nurodyti Lietuvos Respublikos standartai (toliau - LST) medžiagoms, darbams ir bandymams atitinka Europos standartus, taip pat nurodyti Europos (toliau - EN) ir tarptautiniai standartai (toliau - ISO), NATO standartai, priimti Lietuvos standartais. Toms medžiagoms ir gaminiams, kuriems dar nėra parengti Lietuvos standartai, naudojami EN ar ISO standartai arba lygiaverčiai. Standartų sąrašai ir nuorodos į juos pateikiami atskiruose TS dalių skyriuose.

Gali būti naudojami ir kiti standartai, užtikrinantys tokią pačią arba aukštesnę kokybę. Kitų standartų naudojimą turi raštu patvirtinti Inžinierius. Skirtumai tarp nurodytų ir alternatyvių standartų turi būti Rangovo išsamiai aprašyti ir pateikti Inžinieriui arba Statybos techniniam prižiūrėtojui bei Naudotojo ne vėliau kaip per 28 dienas iki termino, kai Rangovui reikės Inžinieriaus arba Statybos techninio prižiūrėtojo bei Naudotojo sutikimo. Jeigu Inžinierius arba Statybos techninis prižiūrėtojas bei Naudotojas nusprendžia, kad siūlomi pakeitimai neužtikrina tokios pat ar aukštesnės kokybės, tuomet Rangovas privalo laikytis TS nurodytų standartų.

2.2. Gaunami leidimai

Prieš pradėdamas statybos darbus Statytojas (Užsakovas) Lietuvos Respublikos įstatymuose ir norminiuose teisės aktuose nustatyta tvarka privalo gauti statybos leidimą, kai jis privalomas pagal LR Statybos įstatymą.

Pradėti statinio statybos darbus leidžiama tik po to, kai Statytojas (Užsakovas) nustatytą tvarka gavo ir perdavė Rangovui šiuos dokumentus:

1. Statybos leidimą (kai jis privalomas);
2. Nustatyta tvarka parengtą ir patvirtintą statinio projektą.
3. Techninis projektas turi būti pateiktas kaip vientisas dokumentas arba atskirais sprendiniais skirtingu laiku pagal Statytojo (Užsakovo), Projektuotojo ir Rangovo suderintą kalendorinį grafiką;
4. Statybietės perdavimo ir priėmimo aktą (kai Rangovas ją priėmė) su nustatytais priedais (tarp jų turi būti Statytojo (Užsakovo) atliktų (iki akto pasirašymo dienos) paruošiamųjų darbų įvykdymo dokumentai, kuriuose būtina nurodyti atliktų darbų trūkumus (jei jų yra);

	Lapas	Lapų	Laida
P24-26_KR_TDP_BD.S_BTS	4	57	0

5. Specialiąsias sąlygas;
6. Statybos darbų žurnalą.

Žemės darbai atliekami vadovaujantis reikalavimais (žemės naudojimo apribojimais), nustatytais Lietuvos Respublikos žemės įstatyme, Lietuvos Respublikos kelių įstatyme ir kituose teisės aktuose.

Žemės darbai teritorijoje, kuriai yra nustatytos specialiosios žemės naudojimo sąlygos, atliekami:

1. Gavus statinio statybos leidimą.
2. Gavus žemės savininko arba valdytojo raštiškus pritarimus (sutikimus, sutartis).
3. Turint su žemės darbų vykdymo vietoje esančių požeminių statinių, susisiekimo komunikacijų ir žemės savininkais (naudotojais, valdytojais) suderintą žemės darbų vykdymo aprašą.
4. Atlikus statinio nužymėjimą vietoje.

Statybos darbų vadovas privalo iškviesti žemės darbų vykdymo vietoje esančių požeminių statinių, susisiekimo komunikacijų savininkus (naudotojus, valdytojus) ar jų atstovus ne vėliau kaip prieš 3 dienas iki darbų pradžios pranešdamas jiems tikslų žemės darbų pradžios laiką ir vietą.

Žemės darbų vykdymo vietoje pažymėti esamų požeminių inžinerinių statinių vietas, kultūros paveldo objektų teritorijų bei jų apsaugos zonų, saugomų teritorijų bei jų apsaugos zonų ribas (jei objektas patenka į minėtas zonas) ir imtis priemonių apsaugoti statinius, derlingą dirvožemį, reljefą bei želdinius nuo galimos žalos.

Prieš žemės darbų vykdymo pradžią Rangovas privalo patikslinti planą (geodezinę nuotrauką), jei statybos leidimas arba įgaliotų savivaldybės ir valstybės tarnautojų raštiški pritarimai gauti daugiau nei prieš 1 metus.

Kai statybos aikštelėje požeminių inžinerinių statinių vietos tiksliai nežinomos, šių statinių savininkai (naudotojai, valdytojai) ar jų atstovai privalo būti žemės darbų vykdymo vietoje, kol bus nustatyta tiksli šių statinių vieta.

Jei kasant gruntą aptinkami brėžiniuose ar plane (geodezinėje nuotraukoje) nenurodyti inžineriniai statiniai, archeologinis paveldas ar kultūros paveldo objekto vertingosios savybės, darbai laikinai sustabdomi. Statinio statybos Rangovas išsiaiškina, kam priklauso inžineriniai statiniai, pareikalauja iš naudotojų juos užfiksuoti brėžiniuose, suderina tolesnės žemės darbų vykdymo priežiūros tvarką ir leidžia tęsti darbus.

Atkastieji požeminiai inžineriniai statiniai užpilami gruntu, dalyvaujant jų savininkams (naudotojams) ar jų atstovams. Kai gruntu užpilamos iškasos aikštelės ar kelių važiuojamojoje dalyje, turi dalyvauti ir kelio savininkas (naudotojas) ar jo atstovas. Apie užpylimo darbų pradžią inžinerinių statinių savininkams turi būti pranešta ne vėliau kaip prieš parą. Užpilamas gruntas sutankinamas.

Vykdam žemės darbus, draudžiama užversti gruntu ar statybos produktais bei jų atliekomis želdinius, požeminių inžinerinių tinklų šulinių (kamerų) dangčius, gaisrinius hidrantus, geodezijos ženklus, kitus įrenginius. Derlingasis dirvožemio sluoksnis turi būti išsaugomas nustatyta tvarka.

Rangovai privalo vykdyti geodezinę darbų kontrolę ir užtikrinti, kad statinio išdėstymas plane ir vertikalus profilis atitiktų statinio projekto reikalavimus.

Draudžiama užpilti nutiestus inžinerinius tinklus bei pastatytus kitus inžinerinius statinius neturint inžinerinių tinklų planų (geodezinių nuotraukų) ir nepasirašius paslėptų statybos darbų aktų.

3. Įstatymai ir normatyviniai dokumentai, kurių privalu laikytis statant statinį

3.1. Lietuvos Respublikos įstatymai

1. Lietuvos Respublikos statybos įstatymas;
2. Lietuvos Respublikos civilinis kodeksas;
3. Lietuvos Respublikos viešųjų pirkimų įstatymas;
4. Lietuvos Respublikos teritorijų planavimo įstatymas;
5. Lietuvos Respublikos aplinkos apsaugos įstatymas;
6. Lietuvos Respublikos kelių įstatymas;
7. Lietuvos Respublikos saugaus eismo automobilių keliais įstatymas;
8. Lietuvos Respublikos žemės įstatymas;
9. Lietuvos Respublikos žemės gelmių įstatymas;
10. Lietuvos Respublikos saugomų teritorijų įstatymas;
11. Lietuvos Respublikos atliekų tvarkymo įstatymas;
12. Lietuvos Respublikos vandens įstatymo pakeitimo įstatymas;

	Lapas	Lapų	Laida
P24-26_KR_TDP_BD.S_BTS	5	57	0

13. Lietuvos Respublikos miškų įstatymas;
14. Lietuvos Respublikos želdynų įstatymas;
15. Lietuvos Respublikos Elektroninių ryšių įstatymas;
16. Lietuvos Respublikos vietos savivaldos įstatymas;
17. Lietuvos Respublikos nekilnojamojo kultūros paveldo apsaugos įstatymas;
18. Planuojamos ūkinės veiklos poveikio aplinkai vertinimo įstatymas;
19. Lietuvos Respublikos darbuotojų saugos ir sveikatos įstatymas;

3.2. Lietuvos Respublikos Vyriausybės nutarimai

1. LR Vyriausybės 2020 m. rugsėjo 8 d. Nr. 3-511 nutarimas „Dėl Lietuvos Respublikos specialiųjų žemės naudojimo sąlygų įstatymo įgyvendinimo“;
2. LR Vyriausybės 2008 m. kovo 12 d. nutarimas Nr. 206 „Dėl kriterijų, pagal kuriuos medžiai ir krūmai, augantys ne miškų ūkio paskirties žemėje, priskiriami saugotiniams, sąrašo patvirtinimo ir medžių ir krūmų priskyrimo saugotiniams“;
3. LR Vyriausybės 1996 m. rugsėjo 18 d. nutarimas Nr. 1079 „Dėl visuomenės informavimo, konsultavimo ir dalyvavimo priimant sprendimus dėl teritorijų planavimo nuostatų patvirtinimo“;
4. LR Vyriausybės 1995 m. rugpjūčio 14 d. nutarimas Nr. 1116 „Dėl pažeistos žemės rekultivavimo ir derlingojo dirvožemio sluoksnio išsaugojimo“;
5. LR Vyriausybės 2003 m. balandžio 24 d. nutarimas Nr. 501 „Dėl buities, sanitarinių ir higienos patalpų įrengimo reikalavimų“;

3.3. Statybos techniniai reglamentai

1. STR 1.01.02:2016 „Normatyviniai statybos techniniai dokumentai“;
2. STR 1.01.08:2002 „Statinio statybos rūšys“;
3. STR 1.01.03:2017 „Statinių klasifikavimas“;
4. STR 1.02.01:2017 „Statybos dalyvių atestavimo ir teisės pripažinimo tvarkos aprašas“;
5. STR 1.04.02:2011 „Inžineriniai geologiniai (geotechniniai) tyrimai“;
6. STR 1.04.04:2017 „Statinio projektavimas, projekto ekspertizė“;
7. STR 1.05.01:2017 „Statybą leidžiantys dokumentai. Statybos užbaigimas. Statybos sustabdymas. Savavališkos statybos padarinių šalinimas. Statybos pagal neteisėtai išduotą statybą leidžiantį dokumentą padarinių šalinimas“;
8. STR 1.06.01:2016 „Statybos darbai. Statinio statybos priežiūra“
9. STR 1.03.01:2016 „Statybiniai tyrimai. Statinio avarija“;
10. STR 1.07.03:2017 „Statinių techninės ir naudojimo priežiūros tvarka. Naujų nekilnojamojo turto kadastro objektų formavimo tvarka“;

3.4. Techninių reikalavimų statybos techniniai ir kiti reglamentai

1. STR 2.01.01(1):2005 „Esminis statinio reikalavimas. „Mechaninis atsparumas ir pastovumas““;
2. STR 2.01.01(2):1999 „Esminiai statinio reikalavimai. Gaisrinė sauga“;
3. STR 2.01.01(3):1999 „Esminiai statinio reikalavimai. Higiena, sveikata, aplinkos apsauga“;
4. STR 2.01.01(4):2008 „Esminiai statinio reikalavimai. Naudojimo sauga“;
5. STR 2.01.01(5):2008 „Esminis statinio reikalavimas. Apsauga nuo triukšmo“;
6. STR 2.03.01:2019 „Statinių prieinamumas“;
7. STR 2.05.03:2003 „Statybinių konstrukcijų projektavimo pagrindai“;
8. STR 2.05.04:2003 „Poveikiai ir apkrovos“;
9. STR 2.05.21:2016 „Geotechninis projektavimas. Bendrieji reikalavimai“;
10. KTR 1.01:2008 „Automobilių keliai“;
11. GKTR 2.11.03:2014 „Topografinių erdviųjų objektų rinkinys ir topografinių erdviųjų objektų sutartiniai ženklai“;
12. GKTR 2.08.01:2000 „Statybiniai inžineriniai geodeziniai tyrinėjimai“;
13. GKTR 2.01.01:1999 „Lietuvos Respublikos teritorijoje statomų požeminių tinklų ir komunikacijų geodezinių nuotraukų atlikimo tvarka“;

	Lapas	Lapų	Laida
P24-26_KR_TDP_BD.S_BTS	6	57	0

3.5. Higienos normos

1. HN 33:2011 „Triukšmo ribiniai dydžiai gyvenamuosiuose ir visuomeninės paskirties pastatuose bei jų aplinkoje“;
2. HN 60:2004 „Pavojingų cheminių medžiagų didžiausios leidžiamos koncentracijos dirvožemyje“;

3.6. Statybos normos (prilygintos statybos techniniams reglamentams)

1. RSN 156-94 „Statybinė klimatologija“.

3.7. Statybos taisyklės, standartai ir techniniai reikalavimai

1. ST 1001192.02:2002 „Projektavimo darbų organizavimas“;
2. ST 1001192.10:2003 „Bendrieji statybos darbai“;
3. ĮT ŽS 17 „Automobilių kelių žemės darbų atlikimo ir žemės sankasos įrengimo taisyklės“;
4. KPT SDK 19 „Automobilių kelių standartizuotų dangų konstrukcijų projektavimo taisyklės“;
5. ĮT SBR 19 „Automobilių kelių dangos konstrukcijos sluoksnių be rišiklių įrengimo taisyklės“;
6. ĮT ASFALTAS 24 „Automobilių kelių dangos konstrukcijos asfaltbetonio sluoksnių įrengimo taisyklės“;
7. ĮT TRINKELĖS 14 „Automobilių kelių dangos konstrukcijos iš trinkelėjų ir plokščių įrengimo taisyklės“;
8. ĮT VŽ 14 „Automobilių kelių vertikaliųjų kelio ženklų įrengimo taisyklės“;
9. PĮT KŽA 08 „Kelio ženklų atramų parinkimo, projektavimo ir įrengimo taisyklės“;
10. Kelių horizontaliojo ženklinimo taisyklės;
11. Kelio ženklų įrengimo ir vertikalojo ženklinimo taisyklės;
12. ĮT ŽM 12 „Kelių ženklinimo medžiagų naudojimo ir ženklinimo įrengimo taisyklės“;
13. LST 1516:1998 „Statinio projektas. Bendrieji įforminimo reikalavimai“;
14. LST 1569:2012 „Statinio projektas. Lauko inžinerinių tinklų grafiniai ženklai“;
15. LST 1516:1998 „Statinio projektas. Bendrieji įforminimo reikalavimai“;
16. LST EN 12591:2009 „Bitumas ir bituminiai rišikliai. Kelių bitumo techniniai reikalavimai“;
17. LST EN 12597:2014 „Bitumas ir bituminiai rišikliai. Terminija“;
18. LST EN 12899:2008 „Nuolatiniai vertikalieji kelio ženklai. 1 dalis. Nuolatiniai ženklai“;
19. LST EN 196-1:2005 „Cemento bandymų metodai. 1 dalis. Stiprio nustatymas“;
20. LST EN 197-1:2011, LST EN 197-1:2011/P:2013 „Cementas. 1 dalis. Įprastinių cementų sudėtis, techniniai reikalavimai ir atitikties kriterijai“;
21. MN ŽSP 12 „Žiedinių sankryžų projektavimo metodiniai nurodymai“;
22. MN TRINKELĖS 14 „Automobilių kelių dangos konstrukcijos iš trinkelėjų ir plokščių įrengimo metodiniai nurodymai“;
23. T DVAER 12 „Automobilių kelių darbo vietų aptvėrimo ir eisimo reguliavimo taisyklės“;
24. Vandens pralaidų konstrukcinių sprendinių taikymo melioracijos statinių statyboje taisyklės;
25. TRA ASFALTAS 24 „Automobilių kelių asfalto mišinių techninių reikalavimų aprašas“;
26. TRA BE 08/15 „Automobilių kelių bituminių emulsijų techninių reikalavimų aprašas“;
27. TRA BITUMAS 23 „Automobilių kelių bitumų ir polimerais modifikuotų bitumų techninių reikalavimų aprašas“;
28. TRA SS 15 „Automobilių kelių dangų siūlių sandariklių techninių reikalavimų aprašas“;
29. TRA SBR 19 „Automobilių kelių mineralinių medžiagų mišinių, naudojamų sluoksniams be rišiklių, techninių reikalavimų aprašas“;
30. TRA UŽPILDAI 19 „Automobilių kelių užpildų techninių reikalavimų aprašas“;
31. TRAT SST 14 „Automobilių kelių signalinių stulpelių techninių reikalavimų aprašas ir įrengimo taisyklės“;
32. TRA TRINKELĖS 14 „Automobilių kelių trinkelėjų, plokščių ir kitų medžiagų techninių reikalavimų aprašas“;
33. TRA VŽ 12 „Automobilių kelių vertikaliųjų kelio ženklų techninių reikalavimų aprašas“;
34. TRA ŽM 12 „Kelių ženklinimo medžiagų techninių reikalavimų aprašas“;

3.8. Statybos rekomendacijos

1. R 36-01 „Automobilių kelių sankryžos“;
2. R 39-06 Kelių tiesimas ir techninė priežiūra. Sauga darbe“;
3. R PDTP 12 „Pėsčiųjų ir dviračių takų projektavimo rekomendacijos“;

	Lapas	Lapų	Laida
P24-26_KR_TDP_BD.S_BTS	7	57	0

4. R ISEP 10 „Inžinerinių saugaus eismo priemonių projektavimo ir naudojimo rekomendacijos“;

3.9. Kiti norminiai dokumentai, taisyklės ir techniniai liudijimai

1. Europos Parlamento ir Tarybos reglamentas (ES) Nr. 305/2011, kuriuo nustatomos suderintos statybos produktų rinkodaros sąlygos ir panaikinama Tarybos direktyva 89/106/EEB;
2. Europos parlamento ir tarybos direktyva 2008/96/EB priimta 2008 m. lapkričio 19 d. „Dėl kelių infrastruktūros saugumo valdymo“
3. LR Aplinkos ministro 2010 m. kovo 15 d. įsakymas Nr. D1-193 „Dėl Želdinių apsaugos, vykdam statybos darbus, taisyklių patvirtinimo“;
4. LR Aplinkos ministro 2008 m. sausio 31 d. įsakymas Nr. D1-94 „Dėl Želdinių atkuriamosios vertės nustatymo metodikos patvirtinimo“;
5. LR Aplinkos ministro 2008 m. birželio 26 d. įsakymas Nr. D1-343 „Dėl Želdinių atkuriamosios vertės įkainių patvirtinimo“;
6. LR Aplinkos ministro 2008 m. sausio 31 d. įsakymas Nr. D1-87 „ Dėl Saugotinių medžių ir krūmų kirtimo, persodinimo ar kitokio pašalinimo atvejų, šių darbų vykdymo ir leidimų šiems darbams išdavimo, medžių ir krūmų vertės atlyginimo tvarkos aprašo, patvirtinimo“
7. LR Susisiekimo ministro 2008 m. gruodžio 23 d. įsakymas Nr. 3-507 „Dėl Geležinkelio kelių ir jų įrenginių apsaugos zonoje, už jos ribų ir valstybinės reikšmės Automobilių kelių juostoje augančių medžių ir krūmų pripažinimo keliančiais pavojų eismo saugai sąlygų ir tvarkos ir saugiam eismui pavojų keliančių geležinkelio kelių ir jų įrenginių apsaugos zonoje, už jos ribų ir valstybinės reikšmės Automobilių kelių juostoje augančių medžių ir krūmų genėjimo ir kirtimo tvarkos aprašo patvirtinimo“;
8. LR Aplinkos ministro 1999 m. liepos 14 d. įsakymas Nr. 217 „Dėl Atliekų tvarkymo taisyklių patvirtinimo“;
9. LR Aplinkos ministro 2006 m. gruodžio 29 d. įsakymas Nr. D1-637 „Dėl Statybinių atliekų tvarkymo taisyklių patvirtinimo“;
10. LR Aplinkos ministro 2006 m. gegužės 17 d. įsakymas Nr. D1-236 „Dėl Nuotekų tvarkymo reglamento patvirtinimo“;
11. Lietuvos Respublikos aplinkos ministro 2007 m. balandžio 02 įsakymas Nr. D1-193 „Dėl paviršinių nuotekų tvarkymo reglamento patvirtinimo“;
12. LR Aplinkos ministro 2001 m. rugsėjo 21 d. įsakymas Nr. 472 „Dėl Požeminio vandens apsaugos nuo taršos pavojingomis medžiagomis taisyklių patvirtinimo“;
13. LR aplinkos ministro 2018 m. birželio 27 d. įsakymas Nr. D1-601 „Dėl reglamentuojamų statybos produktų sąrašo patvirtinimo“;
14. LR Žemės ūkio ministro 2002 m. gruodžio 30 d. įsakymas Nr. 522 „Dėl Nekilnojamojo turto objektų kadastrinių matavimų ir kadastro duomenų surinkimo bei tikslinimo taisyklių patvirtinimo“;
15. Valstybinės žemėtvarkos ir geodezijos tarnybos prie LR ŽŪM 1996-08-30 įsakymas Nr. 88 „Dėl Riboženklių apsaugos instrukcijos“;
16. LR energetikos ministro 2011 m. vasario 03 d. įsakymas Nr. 1-28 „Dėl Apšvietimo elektros įrenginių įrengimo taisyklių patvirtinimo“;
17. LR Energetikos ministro 2010 m. vasario 11 d. įsakymas Nr. 1-38 „Dėl Elektros energijos tiekimo ir naudojimo taisyklių patvirtinimo“;
18. LR Energetikos ministro 2010 m. kovo 29 d. įsakymas Nr. 1-93 „Dėl Elektros tinklų apsaugos taisyklių patvirtinimo“;
19. LR Vyriausiojo valstybinio darbo inspektorius 2000 m. gruodžio 22 d. įsakymas Nr. 346 „Dėl DT 5-00. Saugos ir sveikatos taisyklių statyboje patvirtinimo“;
20. LR Socialinės apsaugos ir darbo ministro 2010 m. rugsėjo 17 d. įsakymas Nr. A1- 425 „Dėl Kėlimo kranų naudojimo taisyklių patvirtinimo“;
21. LR Socialinės apsaugos ir darbo ministro 2007 m. lapkričio 26 d. įsakymas Nr. A1- 331 „Dėl Darbuotojų aprūpinimo asmeninėmis apsaugos priemonėmis nuostatų patvirtinimo“;
22. LR Socialinės apsaugos ir darbo ministro ir LR Aplinkos apsaugos ministro 2008 m. sausio 15 d. įsakymas Nr. A1-22/D1-34 „Dėl Darboviečių įrengimo statybvietėse nuostatų patvirtinimo“;
23. LR socialinės apsaugos ir darbo ministro ir LR sveikatos apsaugos ministro 2006 m. spalio 23 d. įsakymas Nr. A1-293/V-869 „Dėl Darbuotojų saugos ir sveikatos reikalavimai tvarkant krovinius rankomis, patvirtinimo“;

	Lapas	Lapų	Laida
P24-26_KR_TDP_BD.S_BTS	8	57	0

24. Darbuotojo, ardančio ir atstatančio statinius, saugos ir sveikatos instrukcija; 32. Pirminės gaisro gesinimo priemonės;
25. Statybos aikštelės priešgaisrinės saugos instrukcija;
26. Vikšrinių, ratinių, automobilių ir automobilinio tipo su specialiąja važiuokle kranų kranininko saugos ir sveikatos instrukcija;
27. Šimkus J. „Gruntų mechanika, pagrindai ir pamatai“;

Taip pat gali būti naudojami ir kiti čia nepaminėti lygiaverčiai normatyviniai dokumentai, standartai užtikrinantys tą pačią kokybę. Projekte vadovaujamosi normatyvinių dokumentų aktualiomis ir galiojančiomis redakcijomis.

3.10. Kvalifikaciniai reikalavimai statybos Rangovams ir Subrangovams

Vykdyti ypatingų ir neypatingų statinių statybą turi teisę Lietuvos Respublikoje įregistruota statybos įmonė arba užsienio valstybės statybos įmonė, gavusios Vyriausybės įgaliotos institucijos išduotą atestatą verstis šia veikla.

Rangovas privalo turėti Vyriausybės įgaliotos institucijos išduotą atestatą (kitų valstybių subjektai – Teisės pripažinimo pažymą), suteikiantį teisę vykdyti ypatingų statinių bendruosius ir specialiuosius statybos darbus, kuriame yra nurodytos šios statinių grupės:

- susisiekimo komunikacijos: keliai (gatvės);
- inžineriniai tinklai: elektros tinklai iki 10 kV įtampos

Jei specialiuosius darbus vykdys Subrangovas (-ai), jis (jie) privalo turėti Vyriausybės įgaliotos institucijos išduotą atestatą (kitų valstybių subjektai – Teisės pripažinimo pažymą), suteikiantį teisę vykdyti ypatingų statinių specialiuosius statybos darbus darbo sričiai, kuriai jis bus pasamdytas.

Rangovo įmonė privalo turėti jos vadovo patvirtintus:

- Įmonės vykdomų statybos darbų kokybės kontrolės sistemos dokumentus;
- Personalo (inžinierių, technikų, meistrų, darbininkų ir t.t.) kvalifikacinius reikalavimus (konkrečioms pareigoms užimti ir konkrečioms darbams atlikti).

3.11. Kvalifikaciniai reikalavimai bendrųjų ir specialiųjų statybos darbų vadovams ir specialistams

Teisę eiti bendrųjų ir specialiųjų statybos darbų vadovo pareigas turi statybos inžinierius (fizinis asmuo), jei jo išsilavinimo ir profesinė patirtis atitinka STR 1.02.01:2017 nurodytus kvalifikacinius reikalavimus, yra atestuotas nustatyta tvarka ir turi LR Vyriausybės įgaliotos institucijos išduotą atitinkamos veiklos kvalifikacijos atestatą.

Statinio statybos darbams vadovauja tik nustatyta tvarka atestuoti vadovai:

Statinio statybos vadovas – fizinis asmuo (specialistas, turintis statybos, architektūros ar kitą aukštąjį inžinerinį išsimokslinimą), atestuotas nustatyta tvarka, kuris, atstovaudamas Rangovui, įgyvendina statinio projektą nuo statybos pradžios iki statinio pripažinimo tinkamu naudoti, kartu yra bendrųjų statybos darbų vadovas, koordinuoja statinio statybos specialiųjų darbų vykdymą bei šių darbų vadovų veiklą ir pagal kompetenciją atsako už pastatyto statinio normatyvinę kokybę;

Statinio statybos specialiųjų darbų vadovas – fizinis asmuo (specialistas, turintis statybos ar kitą aukštąjį arba aukštesnįjį inžinerinį išsimokslinimą), atestuotas nustatyta tvarka, kuris, atstovaudamas Rangovui ir įgyvendindamas statinio projektą nuo statybos pradžios iki statinio pripažinimo tinkamu naudoti, vadovauja tam tikriems statybos specialiesiems darbams, būdamas techniškais klausimais pavaldus statinio statybos vadovui ir pagal kompetenciją atsako už pastatyto statinio normatyvinę kokybę;

Statinio statybos bendrųjų darbų vadovas (tuo atveju, kai jis nėra statinio statybos vadovas) – fizinis asmuo (specialistas turintis statybos, architektūros ar kitą aukštąjį inžinerinį išsimokslinimą), atestuotas nustatyta tvarka, kuris, atstovaudamas Rangovui, įgyvendina statinio projektą nuo statybos pradžios iki statinio pripažinimo tinkamu naudoti, vadovauja bendriesiems statybos darbams, būdamas techniškais klausimais pavaldus statinio statybos vadovui ir pagal kompetenciją atsako už pastatyto statinio normatyvinę kokybę.

	Lapas	Lapų	Laida
P24-26_KR_TDP_BD.S_BTS	9	57	0

3.12. Saugaus darbo, gaisrinės saugos, aplinkos apsaugos bei tinkamų darbo higienos sąlygų statybvietėje ir statomame statinyje užtikrinimo reikalavimai ir trečiųjų asmenų interesų apsauga statybos metu

Prieš pradėdant statybos darbus Rangovas privalo parengti statybvietę, numatyti reikiamas buitines ir kitas patalpas, užtikrinti tinkamas higienines sąlygas.

Iki statybos darbų pradžios Rangovas privalo parengti statybos darbų technologijos projektą. Rengiant statybos darbų technologijos projektą, privaloma vadovautis statinio projektu, techninio projekto sprendiniais, statybos techniniais reglamentais, įmonės statybos taisyklėmis ir kitais galiojančiais normatyviniais dokumentais. Statybos darbų technologijos projekte turi būti pateikti konkretūs darbuotojų saugos ir sveikatos užtikrinimo sprendiniai. Jais negali būti nuorodos ar ištraukos iš darbuotojų saugos ir sveikatos teisės aktų bei normatyvinių dokumentų.

Rangovas, vykdydamas statybos darbus, turi vadovautis Darboviečių įrengimo statybvietėse nuostatais, Darbo įrenginių naudojimo bendraisiais nuostatais, Darbuotojų aprūpinimo asmeninėmis apsauginėmis priemonėmis nuostatais, Saugos ir sveikatos apsaugos ženklų naudojimo nuostatais, saugos ir sveikatos taisyklėmis statyboje

(DT 5-00) ir kitais galiojančiais darbuotojų saugos ir sveikatos teisės aktais, techniniais reglamentais, standartais, metodiniais nurodymais.

Rangovo įmonės vadovas privalo įsakymu ar kitu tvarkomuoju dokumentu (nustatytu įmonės įstatuose) paskirti darbuotojus, kurie tikrintų, kaip statant konkretų statinį statybos vadovai užtikrina saugų darbą, gaisrinę saugą ir aplinkos apsaugą, tinkamas darbo higienos sąlygas statybvietėje bei statomame statinyje, taip pat greta statybvietės gyvenančių, dirbančių, poilsiaujančių ir judančių žmonių apsaugą nuo statybos darbų keliamo pavojaus, be to, ar nepažeidžiamos trečiųjų asmenų gyvenimo ir veiklos sąlygos.

Statybos metu Rangovas privalo:

- Užtikrinti saugias darbo sąlygas darbuotojams, pasirūpinti jų asmeninėmis apsauginėmis priemonėmis.
- Užtikrinti kad, statybos metu visi statybvietėje esantys asmenys turėtų asmenines apsaugines priemones.
- Pasirūpinti kad, statybvietė būtų aptverta ir į ją nepatektų pašaliniai asmenys.
- Pasirūpinti statybinių medžiagų sandėliavimo vietų aptvėrimu ir apsauga.
- Užtikrinti gaisrinę saugą statybos metu.

3.12.1. Aplinkos apsauga

Šiuos klausimus reglamentuoja „Aplinkos apsaugos įstatymas“ ir jo „Pakeitimo ir papildymo įstatymai“. Išskiriamos pagrindinės aplinkos apsaugos sąvokos ir principai, statybos dalyvių įsipareigojimai gerinant aplinkos apsaugą ir naudojant gamtinius išteklius. Statybos darbų ir technologijų poveikis turi būti numatomas statybos vykdymo metu.

3.12.2. Triukšmas ir vibracija

Aukščiausios leidžiamos triukšmo ir vibracijos lygio normos numatytos Lietuvos higienos normose HN 33:2011. Triukšmo lygio matavimus kontroliuoja Higienos centras pagal Lietuvos standartą LST ISO 1996-1; 2 arba lygiavertį.

Rangovas iš statybos mechanizmų gamintojų privalo gauti informaciją apie jų skleidžiamą triukšmo lygį ir imtis atitinkamų priemonių mažinant žalingą triukšmo poveikį. Rangovas privalo dirbančiuosius aprūpinti apsauginėmis, triukšmą mažinančiomis priemonėmis. Triukšmingoje aplinkoje galimas darbo nutraukimas.

Kad būtų išvengta neigiamo vibracijos poveikio, vibraciją sukeliančios mechanizmai gali būti naudojami tik su Inžinieriaus arba Statybos techninio prižiūrėtojo leidimu, įvertinus šalia esančių statinių būklę.

Vykdamas darbus netoli gyvenamųjų namų, Rangovas turi stengtis savaitgaliais ir švenčių dienomis nevykdyti triukšmą, vibracijas keliančių darbų, tokiu būdu užtikrinant gyventojų poilsį.

3.12.3. Apsauga nuo dulkių

Vykdamas žemės darbus Rangovas turi imtis priemonių dulkėtumui mažinti.

	Lapas	Lapų	Laida
P24-26_KR_TDP_BD.S_BTS	10	57	0

Taip pat labai svarbu, kad darbų metu kylančios dulкės nepakenktų žmonių sveikatai, taip pat oro uoste esančių lėktuvų mechanizmams. Todėl vykdam žemės darbus tose darbų vietose sausuoju metų laikotarpiu Rangovas turi laistyti darbo zoną arba imtis kitų priemonių dulкėtumui mažinti.

Be to vietos administracija gali kelti kitų reikalavimų.

Saugotinų plotų, statinių ir saugos zonų apsauga:

Jei statybos paruošimo metu susiduriama su saugotina teritorija, paminklų zona, tai Rangovas privalo laikytis visų apsaugos priemonių, numatytų Lietuvos Respublikos saugomų teritorijų įstatyme, bei kituose statybos normatyviniuose dokumentuose.

3.12.4. Reikalavimai statinio projekto vykdymo priežiūrai ir statinio statybos techninei priežiūrai

Statinio projekto vykdymo priežiūra ir statinio statybos techninė priežiūra yra privaloma.

Statinio projekto vykdymo priežiūrą (statybos metu) atlieka statinio techninio projekto rengėjas pagal Statytojo (Užsakovo) ir statinio projektuotojo pasirašytą statinio projekto vykdymo priežiūros sutartį.

Statytojas (Užsakovas) gali pasirinkti kitą statinio projekto vykdymo priežiūros vadovą turintį teisę užsiimti atitinkama veikla tik gavus statinio projektuotojo rašytinį sutikimą ar kitais STR 1.06.01:2016 numatytais atvejais.

Statinio projekto vykdymo priežiūros vadovo ir statinio projekto dalies vykdymo priežiūros vadovo paskyrimas turi būti įformintas įsakymu arba statinio projekto vykdymo priežiūros sutartimi. Paskirtų (pasamdytų) statinio projekto vykdymo priežiūros vadovo ir statinio projekto dalies vykdymo priežiūros vadovų vardai, pavardės ir dokumentų, suteikiančių teisę eiti sutartyje nurodytas pareigas, išdavimo, galiojimo datos ir numeriai turi būti įrašyti Statybos darbų žurnale.

Teisę eiti statinio projekto vykdymo priežiūros vadovo ir statinio projekto dalies vykdymo priežiūros vadovo pareigas turi statybos inžinierius (fizinis asmuo), jei jo išsilavinimo ir profesinė patirtis atitinka STR 1.02.01:2017 nurodytus kvalifikacinius reikalavimus yra atestuotas nustatyta tvarka ir turi LR Vyriausybės įgaliotos institucijos išduotą atitinkamos veiklos Kvalifikacijos atestatą.

Statybos darbų vykdymui turi būti paskirtas statinio statybos techninis priežiūrėtojas. Statinio statybos techninio priežiūrėtojo (bendrosios statinio statybos techninės priežiūros vadovo) bei specialiosios statinio statybos techninės priežiūros vadovo kvalifikacinius reikalavimus nustato STR 1.02.01:2017.

4. NURODYMAI IR REIKALAVIMAI PROJEKTO IR STATYBOS DOKUMENTŲ PARENGIMUI

4.1. Statinio projekto ekspertizė

Statinio techninio projekto ekspertizė yra privaloma ir turi būti atlikta, vadovaujantis statybos techninio reglamento STR 1.04.04:2017 „STATINIO PROJEKTAVIMAS, PROJEKTO EKSPERTIZĖ“ nuostatomis.

Būtinai parengti projekto ir statybos dokumentai iki statybos darbų pradžios ir statybos metu.

Brėžiniai ir techninis darbo projektas, kurie sudaro pirkimo dokumentus, taip pat darbų technologijos projektai turi būti naudojami statybos metu. Brėžiniai taip pat naudojami konkurso eigoje kaip dokumentas. Juos pateikia Užsakovas.

Techninis projektas turi būti pateiktas kaip vientisas dokumentas arba atskirais sprendiniais skirtingu laiku pagal Statytojo (Užsakovo), Projektuotojo ir Rangovo suderintą kalendorinį grafiką.

Pagrindinę dokumentaciją, kurios reikia statybai atlikti, Užsakovas pateikia pirkimo dokumentuose. Ši dokumentacija yra:

- atviro konkurso sąlygos statybos darbams pirkti, pasiūlymo forma, pasiūlymo priedai;
- sutarties forma, sutarties sąlygos;
- techninės specifikacijos;
- darbų kiekių žiniaraščiai;
- brėžiniai.

4.2. Rangovo parengtų projekto ir statybos dokumentų derinimo ir tvirtinimo tvarka

	Lapas	Lapų	Laida
P24-26_KR_TDP_BD.S_BTS	11	57	0

Projekto tvirtinimas – tai Statytojo pritarimas parengtam Projektui. Iki gaunant statybos leidimą, esant Projekto ekspertizės išvadai, kad Projektą galima tvirtinti, Techninis darbo projektas privalo būti patvirtintas.

Techninio projekto brėžiniams bei Techninėms specifikacijoms statybai, statinio statybos techninis prižiūrėtojas pritaria pasirašydamas ir pažymėdamas „PRITARIU STATYTI“. Tai reiškia, kad Techninis projektas ekspertuotas, pataisytas pagal privalomąsias ekspertizės pastabas, Patvirtintas STR1.04.04:2017 nustatyta tvarka ir tik pagal tokius Projekto dokumentus (brėžinius ir technines specifikacijas) Rangovas gali vykdyti statybos darbus.

Techninis projektas gali būti derinamas ir su kitais statybos proceso dalyviais jeigu tai bus numatyta statybos darbų rangos sutartyje.

4.3. Darbų technologijos projektas

Dėl techninių ir ekonominių priežasčių, statybų užbaigimui dažniausiai reikia daugiau detalių negu projektinių sprendinių nurodyta pirkimo dokumentuose. Tai sąlygoja Rangovo turimi statybiniai įrengimai, technologijos, darbo eiga, naudojamos medžiagos ir t. t.

Šie detalūs projektiniai sprendiniai nurodomi darbų technologijos projekte, kurį pagal poreikį rengia ir pateikia Rangovas (kaip dalį įsipareigojimo atlikti darbus), jei kitaip nenurodyta sutartyje. Užsakovas turi patvirtinti jam pateiktą darbų technologijos projektą. Statybos darbų technologijos projektas turi užtikrinti visų darbų užbaigimą iki nustatyto termino.

4.4. Nenumatyti ir kiti darbai

Sutarties įgyvendinimo metu, atsiradus nenumatytiems darbams, neatliekamiems darbams arba iškilus darbų apimtims, kokybės, savybių, pozicijų ir (arba) matmenų pakeitimo poreikiui, organizuojamas pasitarimas, kuriame dalyvauja Rangovo atstovas (statybos vadovas), statybos techninis prižiūrėtojas, projekto vykdymo priežiūros vadovas, Užsakovo atstovas. Pasitarime nagrinėjamas nenumatytų ar papildomų darbų būtinumas, jam pritariama arba nepritariama ir surašomas aktas. Aktą rengia ir derina Rangovas kartu su projekto vykdymo priežiūros vadovu bei pasirašo visi pasitarimo dalyviai. Toliau turi būti rengiami darbų pakeitimo dokumentai, kurie apima papildomų darbų priežasčių aprašymus, jų kiekius ir skaičiavimus. Pagal poreikį gali būti pridedami kiti reikalingi dokumentai: laboratorinių tyrimų ir bandymų rezultatai, brėžiniai, medžiagų sertifikatai, atitikties deklaracijos ir pan. Darbų pakeitimo dokumentų rinkinys pateikiamas statybos techninės priežiūros grupės vadovui, kuris juos išnagrinėja ir, jei jiems pritaria, rengia darbų pakeitimą. Rangovo pateikti dokumentai tampa darbų pakeitimo priedais. Parengtas darbų pakeitimas su priedais siunčiamas Užsakovui. Užsakovo atstovas, paskirtas atsakingu už projekto techninį įgyvendinimą ir statybos techninės priežiūros kontrolę, gauna statybos techninės priežiūros grupės vadovo parengtą darbų pakeitimą, jį išnagrinėja ir, įsitikinęs darbų pakeitimo reikalingumu, darbų pakeitimą patvirtina. Jei Užsakovo atstovas nepritaria darbų pakeitimo būtinumui, laikoma, kad pakeitimas nepagrįstas ir yra nereikalingas.

Papildomų darbų kainos apskaičiuojamos ir apmokamos remiantis pasiūlymo įkainiais. Jeigu pasiūlyme tokių įkainių nėra, papildomų darbų įkainiai apskaičiuojami ir atlikti papildomi darbai apmokami pasiūlymo kainos be Užsakovo rezervo ir skaičiuojamosios kainos be Užsakovo rezervo santykį dauginant iš Lietuvos Respublikos aplinkos ministerijos galiojančių suderintų Darbo, medžiagų ir mechanizmų sąnaudų statyboje normatyvų.

Pagal darbų pakeitimus atliekami papildomi ar nenumatyti darbai apmokami iš sutarties biudžeto eilutės, skirtos nenumatytiems darbams, arba iš rezervinių sumų.

4.5. Atliktų darbų brėžiniai ir inžinerinio statinio kadastro duomenų byla

Baigus statybos darbus, bet prieš darbų priėmimo pažymos išrašymą, Rangovas turi paruošti statybos įvykdymo brėžinius, pagal jo faktiškai atliktus darbus. Brėžiniuose turi būti užfiksuoti visi pakeitimai, papildymai, išmatavimai ir kt. patikslinimai padaryti vykdant statybą.

Numatyti brėžinių atlikimo kainą.

Rangovas atlieka reikalingus geodezinius darbus pagal Geodezijos ir kartografijos techninio reglamento GKTR 2.08.01:2000 „Statybiniai inžineriniai geodeziniai tyrinėjimai“ bei GKTR 2.11.03:2014 „Topografinių erdvių objektų rinkinys ir topografinių erdvių objektų sutartiniai ženklai“ reikalavimus.

Rangovas turi surinkti visus duomenis, reikalingus rekonstruoto kelio ruožo (inžinerinio statinio) kadastrinei bylai suformuoti, taip pat turi atlikti kelio statinių ir įrenginių kadastrinius matavimus. Rangovas turi pateikti

	Lapas	Lapų	Laida
P24-26_KR_TDP_BD.S_BTS	12	57	0

Užsakovui peržiūrėti parengtus kadastro matavimų duomenis su preliminariomis statinio ribomis analoginėje formoje.

Kadastro duomenų byla sudaroma vadovaujantis Lietuvos Respublikos įstatymais, Vyriausybės nutarimais ir kitais poįstatyminiais aktais, Kelio kadastro duomenų bylos rengimo taisyklėmis, patvirtintomis Nacionalinės žemės tarnybos prie Žemės ūkio ministerijos generalinio direktoriaus 2005 m. gegužės 5 d. įsakymu Nr. 1P-105 ir patvirtintais reglamentais, reglamentuojančiais žemėtvarkos projektavimo paslaugas, kadastrinius matavimus ir nekilnojamo turto objektų formavimą.

4.6. Statybos eigą fiksuojančios fotonuotraukos

Jei pagal sutartį reikės fotonuotraukų, fiksuojančių statybos eigą, Rangovas pasirūpina, kad fotonuotraukos būtų daromos 1 kartą per mėnesį ir jose būtų fiksuojamas visas užbaigtas darbas ir statiniai, kurie bus statomi toliau. Už fotonuotraukas moka Užsakovas (Rangovas įtraukia šią sumą į pasiūlymo kainą), jeigu nėra sutartyje nenurodyta kitaip.

Jei atsitiks nenumatyti įvykiai, nelaimingi atsitikimai statybų metu arba jei bus pažeisti tiekimo vamzdiniai, fotonuotraukas daro Užsakovas ir Rangovas savo sąskaita. Tokios fotonuotraukos bus pagrindas sprendžiant ginčus ir nustatant kas atsakingas už padarytą žalą. Jei statybos darbai bus vykdomi šalia pastatų arba, jei šalia šių pastatų dirbs sunkiasvorės mašinos, Rangovas turi padaryti fotonuotraukas fiksuojančias esamą pastatų būklę, prieš tai viską suderinęs su Inžinieriumi arba Statybos techniniu prižiūrėtoju. Fotonuotraukos bus naudojamos, jei šių pastatų savininkai pareikš pretenzijas dėl padarytos žalos ir reikalaus kompensacijos.

4.7. Nurodymai projekto ir statybos dokumentų apiforminimui

Projektas statybai Lietuvos Respublikoje rengiamas valstybine kalba.

Projektas įforminamas, komplektuojamas ir perduodamas Statytojui LST 1516:1998, STR 1.04.04:2017, bei projektavimo darbų rangos sutarties nustatyta tvarka. Atskiru tomu ar atskira byla komplektuojamos šios Projekto dalys: bendroji, susisiekiama, elektrotechnikos, pasirengimo statybai ir statybos darbų organizavimo ir statybos skaičiuojamosios kainos nustatymo.

Statytojui perduodamų Projekto kopijų skaičius ar Projekto originalo (-ų) parengimas, bei kompiuterinės versijos parengimas ir pateikimas elektroninėse laikmenose taip pat Statytojui perduodamas jų kiekis turi būti numatytas projektavimo darbų rangos sutartyje.

Kompiuterinėje laikmenoje įrašomos Projekto kopijos minimalus raiškos reikalavimas – 200 dpi, galimi formatai – *.jpg, *.gif, *.tif, *.png, *.rtf, *.pdf, be skaitmeninių parašų). Projekto originalo (-ų) parengimas Statytojui gali būti numatytas projektavimo darbų rangos sutartyje. Projekto sprendinių skaičiavimai Statytojui neperduodami.

4.8. Projekto dalių sprendinių keitimo galimybės, tvarka ir įforminimas

Projektas keičiamas papildomos sutarties su Projektuotoju ir Statytojo patvirtintos papildomos Techninės užduoties pagrindu. Statybos dalyviai savo pasiūlymus šiuo klausimu teikia Statytojui. Projekto keitimus ir papildymus atlieka Projektą parengęs Projektuotojas.

Po statybos leidimo išdavimo Statytojui keičiant Projekto sprendinius kurie keičia projekte ir statybos leidime nurodytus bendruosius statinio rodiklius (ar bent vieną iš jų), privaloma atlikti pakeisto Projekto ekspertizę, Projektą patvirtinti ar jam pritarti ir nustatyta tvarka gauti naują statybos leidimą, jei dėl Projekto sprendinių pakeitimo:

Keičiasi pagrindinė statinio naudojimo paskirtis, statybos leidime nurodyti pagrindiniai statinio rodikliai, statinio laikančiosios konstrukcijos, didinamos planuojamos ūkinės veiklos apimtys.

Būtina pakeisti teritorijų planavimo dokumentų sprendinius arba statinio projektavimo sąlygų sąvadą. Visais kitais atvejais, po statybos leidimo išdavimo atliktiems Projekto sprendinių pakeitimams turi pritarti Statytojas (Užsakovas). Projekto sprendinių pakeitimai privalo atitikti normatyvinių statybos techninių ir normatyvinių statinio saugos ir paskirties dokumentų reikalavimus.

Kai atlikti Techninio projekto keitimai, papildymai ar taisymai neatitinka techninių specifikacijų, turi būti pakeistos ir Techninės specifikacijos.

Projekto keitimai, papildymai ir taisymai atliekami parengiant naujos laidos projektinių sprendinių dokumentą, suteikiant šiam dokumentui naują laidą. Jei Projekto dokumentai keičiami, papildomi ir taisomi kelis kartus, kiekvieną kartą dokumentui suteikiama nauja laida. Projekto dokumentų keitimai, papildymai ir taisymai

	Lapas	Lapų	Laida
P24-26_KR_TDP_BD.S_BTS	13	57	0

įforminami LST 1516:1998 nustatyta tvarka. Pakeisti, papildyti ar pataisyti Projekto naujų laidų dokumentai pasirašomi STR 1.04.04:2017 nustatyta tvarka.

Projektuotojas, parengęs Projektą, jo keitimus, papildymus ir taisymus, ir jį pasirašęs, tuo patvirtina, kad Projektas atitinka įstatymų, kitų teisės aktų, Privalomųjų dokumentų, normatyvinių statybos techninių dokumentų ir normatyvinių statinio saugos ir paskirties dokumentų nuostatas, ir atsako už Projekto visumos kokybę bei Projekto keitimų, papildymų ir taisymų pasekmes.

Projekto originalą saugo Projektuotojas Lietuvos archyvų departamento prie LR Vyriausybės nustatyta tvarka.

5. BENDRIEJI REIKALAVIMAI STATYBOS PRODUKTAMS

5.1. „CE“ atitikties ženklas

Statybos produktai, kurie bus naudojami statyboje turi atitikti darniųjų techninių specifikacijų reikalavimus bei turi būti paženklinėti „CE“ ženklu.

„CE“ atitikties ženklu (toliau – „CE“ ženklas) ženklinami tik tie statybos produktai, kurie yra tinkami naudoti pagal paskirtį, o statiniai, kuriuose jie bus panaudoti, atitiks esminius reikalavimus. Rangovai (sub Rangovai) privalo atlikti visas būtinas atitikties įvertinimo procedūras, nustatytas galiojančiuose teisės aktuose.

Gamintojas ar gamintojo įgaliotas tiekėjas turi teisę „CE“ ženklu ženklinti patį produktą, jo etiketę, pakuotę arba jo prekybos dokumentus. Ženklas turi būti gerai matomas, įskaitomas ir nenutrinamas.

Bet koks panašus į „CE“ klaidinantis ženklinimas yra draudžiamas.

Visos konstrukcijos, gaminiai ir medžiagos turi atitikti Lietuvos Respublikos norminiuose dokumentuose nustatytus reikalavimus.

Rangovas yra atsakingas už visų leidimų iš valdžios įstaigų ir kitų institucijų gavimą. Visos konstrukcijos ir įranga turi būti sertifikuoti arba pripažinti tinkamai naudoti Lietuvoje nustatyta tvarka ir turėti atitikties įvertinimo dokumentą.

Rangovas privalo palaikyti ryšį su Lietuvos Respublikos kontroliuojančiomis institucijomis, užtikrinti jų patikrinimus savo sąskaita bei ištaisyti trūkumus, kuriuos jie atras šių patikrinimų metu.

Rangovas turi vykdyti visus Lietuvos Respublikos normatyvinius reikalavimus ir taisykles, išleistas bet kurios valdžios įstaigos, kurios jurisdikcijoje yra statybos aikštelė.

Atsakingi darbai ir konstrukcijos, nurodyti techninėse specifikacijose, turi būti priimti techninės priežiūros vadovo tai įforminant aktu, o baigtas statinys turi būti priimtas naudoti Lietuvos Respublikoje nustatyta tvarka.

5.2. Nurodymai dėl statybos produktų atitikties, įrenginių atitikties techninių specifikacijų reikalavimams

Visi statybos produktai, gaminiai ir įrenginiai privalo atitikti projekto techninių specifikacijų nurodymus. Statybos produktai, gaminiai ir įrenginiai gali būti keičiami į analogiškus produktus, tačiau turi būti ne blogesnės kokybės.

Visiems nukrypimams nuo specifikacijos turi būti gautas Užsakovo ir Statybos techninio prižiūrėtojo sutikimas.

5.3. Statybos produktų, įrenginių kokybę įrodantys privalomieji dokumentai

Rangovas statybai naudoja tik tokius gaminius, kurie užtikrina reikalingą mechaninį stiprumą ir stabilumą, apsaugą nuo ugnies, sanitarinius reikalavimus, sveikatos ir aplinkos apsaugą, apsaugą nuo triukšmo pagal STR 2.01.01(1-6):2008.

Medžiagų ir gaminių atitikties įvertinimą atlieka statybos produktų sertifikavimo įstaigos ir akredituotos bandymų laboratorijos.

Visi gaminiai, įranga, medžiagos ir priedai turi atitikti nurodytus dokumentacijoje ir turi būti nauji. Parinktos medžiagos ir gaminiai savo paskirtimi patvarumui, dilimui, valymui ir t.t. turi atitikti šio statinio reikalaujamoms sąlygoms.

Visos medžiagos ir gaminiai turi būti pateikti su:

- gamintojo rekvizitais, firmos atpažinimo ženklu;
- atitikties deklaracija, sertifikatu;

	Lapas	Lapų	Laida
P24-26_KR_TDP_BD.S_BTS	14	57	0

- specifikacija;
- nuoroda kam skiriama;
- spalvos nuoroda;
- pagaminimo data.

Neturinčios sertifikatų medžiagos turi turėti atitikties deklaracijas ir laboratorinių bandymų protokolus, kurių rezultatai atitiktų Užsakovo reikalavimus. Atitikties sertifikatu taip pat yra laikomas raštiškas Užsakovo ir Rangovo susitarimas tam tikrai produkcijai gaminti.

Rangovas turi pateikti visos šioje specifikacijoje apibūdintos technologinės, mechaninės dalies ir elektros įrangos katalogus ir standartų dokumentus Užsakovo peržiūrai. Dokumentai pateikiami lietuvių kalba, jei rangos sutartyje nenumatyta kitaip.

Rangovas neturi užsakyti pagrindinės įrangos, kol negavo Užsakovo ir Statybos techninio prižiūrėtojo patvirtinimo.

Sąnaudų žiniaraščiuose nurodytiems konkreitiems gaminiams ir medžiagoms galimi alternatyvūs pasiūlymai, jei jie nepablogins techninių ir eksploatacinių savybių.

Rinkdamas komponentus medžiagas, Rangovas turi atsižvelgti į poreikį nepanašius, kontaktuojančius metalus apsaugoti nuo korozijos.

Rangovas užtikrina, kad visa jo pateikta įranga be struktūrinių pakeitimų gali būti sumontuota projekto dokumentuose nurodytoje padėtyje.

5.4. Statybos darbų, produktų, gaminių ir medžiagų kokybės kontrolė

Statybos darbų kokybė išreiškiama pastatyto objekto savybių visuma, įgalinanti jį tenkinti išreikštus ir numanomus poreikius (LST EN ISO 9000 arba lygiavertis).

Kiekvienas Rangovas turi įrodyti savo kompetenciją vykdyti nurodytus darbus pagal Užsakovo reikalavimus ir atitinkamai pagal reikalavimus, nurodytus sutartyje ir jos dalyse: brėžiniuose, TS, BTS – Bendrojoje techninėje specifikacijoje, standartuose ir kituose įpareigojančiuose dokumentuose. Rangovas taip pat privalo pateikti, Užsakovui pareikalavus, kokybės vadybos sistemos aprašymą.

5.4.1. Gaminių ir medžiagų kokybės reikalavimai

Visi gaminiai ir medžiagos turi atitikti specifikacijoje ir brėžiniuose nurodomus kokybės reikalavimus. Jų įpakavimai ar pristatymo dokumentai turi nurodyti jų kokybę arba tokia pati informacija turi būti nurodoma kokiu nors kitu būdu.

Specifikacijoje pateikiami bendrieji kokybės reikalavimai.

5.4.2. Atliktų darbų kokybė

Visi statybos darbai turi būti atliekami pagal patvirtintą sutarties dokumentaciją.

Atliekami darbai turi atitikti kokybės reikalavimus, aprašytus atskiruose TS, BTS (“Bendrosios techninės specifikacijos”) skyriuose arba nurodytuose standartuose ir instrukcijose bei kitose prikimo dokumentuose, o taip pat sutartyje. Kai atliekamų darbų kokybė nenurodyta TS, tai darbai turi atitikti analogiškų standartų ir nurodymų reikalavimus, arba turi turėti ypatumus, įprastus analogiškam statiniui, atsižvelgiant į jo naudojimą, ilgaamžiškumą ir aplinką, kurioje statiniai bus statomi.

5.4.3. Gaminiai ir medžiagos, turintys nurodytą tipą ir standartą, bei kokybės kontrolė

Jei reikalaujama, kad naudojami gaminiai ir medžiagos būtų nurodyto tipo ar standarto arba jie yra įtraukti į oficialią kokybės kontrolės procedūrą, jie turi turėti tipo patvirtinimo liudijimą, atitikimo standartui ar oficialų kokybės kontrolės patvirtinimą. Tipo patvirtinimo ir atitikimo standartui liudijimai negali būti atskiriami nuo produktų, o identifikacija turi būti visiškai aiški.

Kiekvieną statybinę medžiagą arba konstrukcijos elementą, kurių kokybė detaliau neaprašoma arba kurių savybės skiriasi nuo reikalaujamų, nurodytų TS, galima naudoti tik raštiškai pritarus Inžinieriui arba Statybos techniniam prižiūrėtojui po to, kai bus nustatyti medžiagų kokybiniai parametrai ir jų tinkamumas naudojimui.

Visoms statybinėms medžiagoms ir pastatytiems statiniams reikia atlikti kokybės patikrinimus. Kokybės tikrinimo apimtys nurodytos TS atskirose dalyse.

	Lapas	Lapų	Laida
P24-26_KR_TDP_BD.S_BTS	15	57	0

Rangovas kiekvienu atveju privalo bandymais ir griežtomis kokybės vadybos priemonėmis įrodyti, kad įvykdytų darbų kokybė ir panaudotos statybvietėje medžiagos atitinka sutarties reikalavimus. Rangovas privalo šių kokybės bandymų rezultatus įrašyti į kasdien pildomą statybos darbų vykdymo žurnalą.

Užsakovas ir Inžinierius arba Statybos techninis prižiūrėtojas privalo darbų eigoje arba juos baigus atlikti tyrimus darbų kokybei nustatyti. Šiuo tikslu Rangovas turi leisti jiems patekti į statybvietę, asfalto ir betono gamyklas, laboratorijas.

5.4.4. Statybos produktų (gaminių, medžiagų) pavyzdžiai

Konkrečiai specifikacijoje nurodytų gaminių ir medžiagų pavyzdžiai turi būti pateikti Užsakovui ir Statybos techniniam prižiūrėtojui iki darbų pradžios patvirtinimui gauti.

Nuolatiniam sulyginimui su galutiniais produktais naudojami pavyzdžiai turi būti laikomi iki pat darbų užbaigimo.

Atlikti ar pateiktini pavyzdžiai turi būti nurodyti specifikacijoje.

5.4.5. Statybos produktų gabenimo, saugojimo ir kitos sąlygos

Visa įranga, technika, priedai ir statybos metodai turi tenkinti Lietuvos Respublikos darbo saugos reikalavimus.

5.4.6. Gaminių ir medžiagų atitikties nuorodos jų montavimo metu

Galimi gaminių ir medžiagų atitikties nurodymai montavimo stadijos metu neturi būti uždengiami arba, jei negalima palikti jų matomais, turi būti lengvai ir visiškai atidengiami.

5.4.7. Įpakavimas, transportavimas, tarpinis saugojimas

Transportavimo ir tarpinio saugojimo metu visi gaminiai ir medžiagos turi būti deramai uždengti ir supakuoti. Ant kiekvieno paketo turi būti nurodytas jo turinys. Jei pristatomos prekės yra birios ir nepakuotos, numeris, rūšis ir kokybė turi būti nurodyti pristatymo pranešime.

5.4.8. Gaminių ir medžiagų pristatymas

Rangovas priima krovinį iš siuntėjo pagal standarto LST EN ISO 9001 "Kokybės vadybos sistemos. Reikalavimai" arba jam lygiavertį standarto procedūras.

Gaminių ir medžiagų pristatymą reikia koordinuoti pagal statybos darbų grafiką. Reikia vengti nereikalingo saugojimo statybos aikštelėje. Visi tiekiami gaminiai ir medžiagos turi būti su tinkamais dokumentais.

5.4.9. Saugojimas aikštelėje

Rangovas atsako už tinkamą medžiagų ir gaminių saugojimą, kad nebūtų padaryta žala, būtų laikomasi visų taikytinų gamintojo rekomendacijų.

Gaminiai ir statybinės medžiagos turi būti saugomi taip, kad nepablogėtų jų kokybė. Reikia laikytis kiekvienos medžiagos, gaminio nurodytų saugojimo reikalavimų ir gamintojo pateiktų galiojančių nuorodų.

Statybos aikštelėje prekės turi būti laikomos tinkamose ir, jei būtina, izoliuotose, sausose, šildomose ir tinkamai vėdinamose patalpose taip, kad kiekviena medžiaga būtų padėta teisingai ir lengvai patikrinama.

Medžiagos ir prekės, pažeistos ar kitaip sugadintos dėl veiklos statybos aikštelėje, turi būti pakeistos naujomis.

5.5. Paslėptų darbų priėmimo tvarka

Rangovas privalo informuoti Užsakovo atstovus Aikštelėje kada galima tikrinti medžiagų ir įvairių stadijų darbų kokybę, prieš įrengiant sekančias konstrukcijas, ar darbus.

Pasirašant tranšėjų ir iškasų pagrindams apžiūros, konstrukcijų priėmimo aktus privalo dalyvauti projekto vykdymo priežiūros vadovas.

Statinio statybos vadovas privalo:

1. patikrinti ir perduoti statinio statybos techniniam prižiūrėtojui (bendrosios statinio statybos techninės priežiūros vadovui) statinio konstrukcijas, paslėptus statinio elementus ir darbus, dalyvaujant atitinkamų statinio statybos specialiųjų darbų vadovams ir statinio statybos specialiųjų techninių

	Lapas	Lapų	Laida
P24-26_KR_TDP_BD.S_BTS	16	57	0

- priežiūrų vadovams, statinio projekto vykdymo priežiūros vadovui, atitinkamų statinio projekto vykdymo priežiūros dalių vadovams (jei tai numatyta statinio projekto vykdymo priežiūros sutartyje), pasirašyti perdavimo ir priėmimo aktus;
2. organizuoti nutiestų inžinerinių tinklų, sumontuotų inžinerinių sistemų bei įrenginių išbandymus, dalyvaujant atitinkamų statinio statybos specialiųjų darbų vadovams ir specialiosios statinio statybos techninės priežiūros vadovams, statinio projekto vykdymo priežiūros vadovui ir statinio projekto vykdymo priežiūros dalių vadovams (jei tai numatyta statinio projekto vykdymo priežiūros sutartyje), atitinkamų inžinerinių tinklų savininkams (naudotojams) ir, kai reikia, – kitų institucijų atstovams.

Nebaigtos ir užbaigtos statinio dalys turi būti saugomos nuo apgadinimų tolimesnių darbų metu. Turi būti saugoma nuo mechaninio poveikio, nuo purvo, korozijos, lietaus, drėgmės, sniego, ledo, užšalimo, per didelės kaitros ir per greito džiūvimo.

5.6. Konstruktijų, inžinerinių sistemų išbandymų tvarka

5.6.1. Matavimai

Visi matavimai ir dydžiai turi būti nustatyti ir pažymėti taip, kad jais galima būtų lengva naudotis. Ašinės linijos ir altitudės turi būti pažymėtos stacionariai ant nekilnojamų konstrukcijų. Matavimų tikslumą reikia sutikrinti atliekant kryžminius matavimus arba matavimus atliekant iš naujo iš kitos stebėjimo padėties.

Aikštelėje laikomuose brėžiniuose turi būti nurodytos bazinės ir papildomos koordinatės, o taip pat jų išsidėstymas lyginant su oficialių koordinatinių padėtimi.

5.6.2. Konstruktijų įlinkių ir deformacijų tyrimas

Konstruktijų įlinkių matavimo tikslai:

- gauti duomenis apie grunto ir konstrukcijos tarpusavio sąveiką, taip pat konstrukcijos poveikį greta esančioms konstrukcijoms;
- palyginti faktines poslinkių reikšmes su projektinėmis;
- kontroliuoti konstrukcijų veikimą ir saugumą.

Nuokrypiai, įlinkiai ir deformacijos yra matuojami darbų eigoje ir juos užbaigus. Šiuos darbus atlieka Rangovas iki defektų taisymo periodo pabaigos. Nuokrypių, įlinkių ir deformacijų matavimų dokumentacija paruošima kiekvienam statiniui ar jo daliai, kurios deformacija turi būti matuojama.

5.6.3. Leistini techninių nurodymų nuokrypiai ir pakeitimai

Rangovas turi laikytis visų leidžiamų statybos paklaidų reikalavimų. Visi standartų reikalavimai ir kiti techniniai nurodymai (jų tarpe leistini nuokrypiai, pakeitimai ir kt.) yra aprašyti TS. Šie reikalavimai ir nurodymai yra privalomi.

Rangovas privalo įvertinti paklaidų susikaupimo galimybę ir užtikrinti, kad jos nebūtų besisumuojančios tik į vieną pusę. Rangovas yra atsakingas už statybinių medžiagų paklaidų suderinamumo laikymąsi.

Statybos darbuose reikia laikytis Lietuvoje galiojančių matavimo normatyvų.

5.6.4. Bandymai

Rangovas savo sąskaita turi atlikti tiek ir tokių bandymų, kokių gali pareikalauti projekto vykdymo priežiūros vadovas ar statinio statybos techninės priežiūros vadovas (FIDIC Inžinierius).

Sėkmingam patikrinimui svarbu, kad prieš pradėdant bandymus būtų atsižvelgta į tokius dalykus:

- šalių susitartas bandymo laikas, vieta ir būdas;
- turi būti užtikrinamas priėjimas prie visų bandomų vietų;
- bandymams turi būti prieinami visi reikalingi dokumentai, įrankiai ir įrengimai.

Bandymų ir pavyzdžių aprobavimo būdai turi būti suderinti su statinio statybos techniniu prižiūrėtoju. Turi būti atlikti visi sąlygose, normose ir Lietuvos Respublikos standartuose numatyti tyrimai.

Bandymų tipai:

- Tinkamumo bandymai – medžiagų nurodytų TS, standartuose ir sutartyje, tikrinimas prieš pradėdant darbą;

	Lapas	Lapų	Laida
P24-26_KR_TDP_BD.S_BTS	17	57	0

- Savikontrolės bandymai – nustato medžiagų, jų mišinių ir atliktų darbų kokybinių savybių atitikimą sutarties reikalavimams. Medžiagų, mišinių, atliktų darbų kokybinių savybių savikontrolės bandymus turi teisę atlikti nustatyta tvarka atestuotos laboratorijos. Savikontrolės bandymus atlieka Rangovas;
- Kontroliniai bandymai – Užsakovo, arba jo paskirtos institucijos, kontroliniai bandymai ar matavimai, kuriais įsitikinama, kad naudojamų medžiagų ar atliktų darbų kokybiniai parametrai atitinka reikalaujamus. Jei atliekant kontrolinius bandymus gaunamas neigiamas rezultatas, už pakartotinius bandymus (pašalinus trūkumus) apmoka Rangovas. Kontrolinius bandymus turi teisę atlikti akredituotos laboratorijos.
- Tikrinimas prieš priimant darbus – nustatoma užbaigtų statinių, konstrukcijų kokybė kaip to reikalauja techninės specifikacijos.

Bandymus atlikti dalyvaujant Užsakovo atstovui.

Rezultatai turi būti laikomi Statybų aikštelėje ir vėliau pristatomi suinteresuotoms šalims susipažinimui.

Tokiu atveju, jei bandymo rezultatai yra blogesni, negu nurodyta reikalavimuose, Rangovas nedelsdamas privalo informuoti visas suinteresuotas šalis. Jei rezultatai nepatenkinami konstrukcijų ar kurio nors kito materialaus turto saugumo faktorių atžvilgiu, kurie turi esminę svarbą darbo rezultatams, Rangovas privalo nedelsdamas apie tai informuoti suinteresuotas šalis ir organizuoti susitikimą sprendimų priėmimui dėl būsimų darbų organizavimo. Jei būtina, reikia imtis saugumo priemonių, siekiant išvengti bet kokios žalos ir pavojaus. Bet kokio bandymo rezultatų slėpimas yra sunkinanti aplinkybė.

Baigus instaliuoti mechanines ir elektrines sistemas, Rangovas turi dalyvaujant Užsakovui ar jo atstovui bei techniniam prižiūrėtojui testuoti instaliacijas, kaip reikalauja Užsakovas bei vietinės susijusios žinybos.

Visos aukščiau minimam testavimui ir apžiūrai reikalingos priemonės, instrumentai ir darbas turi būti suteikiami Rangovo

5.6.5. Tikrinimai

Prieš uždengiant konstrukciją ar baigtą darbą, juos reikia pateikti patvirtinimui. Jei tai nepadaro, techninis prižiūrėtojas turi teisę reikalauti, kad dengiančios medžiagos ar dalys būtų nuimamos. Procedūrų nesilaikymo išlaidos teks Rangovui net ir tokiu atveju, jei uždengtas darbas pasirodo besąs tinkamas.

5.7. Statybos ir montavimo darbų vykdymas

Visi darbai turi būti atliekami taikant bendrai naudojamus ir pageidautinus darbo metodus, naudojant patyrusius ir tinkamai paruoštus specialistus.

Jei Rangovas nori panaudoti metodą, kuris nukrypsta nuo dokumentacijoje pateikto metodo, Rangovas turi prašyti statinio techninės priežiūros vadovo leidimo. Darbo metodo pakeitimo patvirtinimas jokiu lygiu nesumažina Rangovo atsakomybės.

Bet koki perprojektavimą dėl metodo pakeitimo privalo kompensuoti Rangovas. Rangovas atsakingas už darbų aikštelėje koordinavimą su tiekėjais ir kitais Rangovais.

Visi darbai turi būti atliekami pagal dokumentacijoje ir gamintojo pateiktas instrukcijas bei taikant tinkamus darbo metodus, o taip pat pagal naudingą gamybinę patirtį.

Darbo sąlygos ir kiti faktoriai, turintys įtakos darbų vykdymui, turi būti numatyti iš anksto.

5.8. Planai

Užsakovas užtikrina vietovės topo geodezinio tinklo pateikimą.

Rangovas iš Užsakovo priima kelio trasą, geodezinio pagrindo punktų ir riboženklių koordinates, kitus reikalingus ženklus. Riboženkliai pastatomi vadovaujantis „Nekilnojamojo turto objektų kadastrinių matavimų ir kadastro duomenų surinkimo bei tikslinimo taisyklės“ patvirtintomis Žemės ūkio ministro 2002-12-30 įsakymu Nr. 522. Riboženklis ir geodezinio pagrindo punktus per visą statybos darbų laikotarpį, saugo Rangovas, vadovaudamasis „Riboženklių apsaugos instrukcija“, patvirtinta Valstybinės žemėtvarkos ir geodezijos tarnybos prie Lietuvos Respublikos žemės ūkio ministerijos 1996-08-30 įsakymu Nr. 88 ir „Valstybinio geodezinio pagrindo punktų apsaugos instrukcija GKN-01-91“, patvirtinta Valstybinės geodezijos tarnybos prie Statybos ir urbanistikos

	Lapas	Lapų	Laida
P24-26_KR_TDP_BD.S_BTS	18	57	0

ministerijos 1991- 10-30 įsakymu Nr. 49, bei Nacionalinės žemės tarnybos prie Lietuvos Respublikos žemės ūkio ministerijos 2005-11-10 įsakymu Nr. 1P-209 „Dėl žemės sklypo ribų ženklavimo“.

Statinių kadastriniai matavimai atliekami vadovaujantis „Nekilnojamojo turto objektų kadastrinių matavimų ir kadastro duomenų surinkimo bei tikslinimo taisyklėmis“.

Užbaigus statybos darbus, Užsakovas iš Rangovo perima ženklus, būtinus tolimesniems matavimams (pvz., kontroliuoti sankasos ar statinių nusėdimus).

5.9. Esami žemės paviršiaus aukščiai

Esami žemės paviršiaus aukščiai, pateikti sutarties dokumentacijoje, yra pagrindas žemės darbų kiekių, pateiktų Darbų kiekių sąrašuose, nustatymui. Todėl prieš pradedant žemės darbus, Rangovas, dalyvaujant Inžinieriui arba Statybos techniniam prižiūrėtojui, nustato faktiškus žemės paviršiaus aukščius. Atliktų darbų kiekius Rangovas nustato kas mėnesį ir pateikia patvirtinti Inžinieriui arba Statybos techniniam prižiūrėtojui.

5.10. Komunaliniai patarnavimai

Statybvietėje esantys vamzdynai ir jų būklė bei poreikis juos perkelti nurodyti pirkimo dokumentuose arba patvirtintoje Statinio projektavimo užduotyje.

Rangovas patikrina požeminių ir orinių linijų padėtį. Jei darbų metu vamzdynai bus pažeisti, Rangovas nedelsdamas turi pasirūpinti jų rekonstravimu. Jei pažeidimai bus pirkimo dokumentacijoje arba Statinio projektavimo užduotyje pažymėtuose vamzdynuose, apie kuriuos Rangovas žinojo iš anksto, visas su vamzdynų rekonstravimu susijusias išlaidas apmoka Rangovas.

Jei vamzdynai nebuvo nurodyti sutarties dokumentacijoje arba Statinio projektavimo užduotyje ir Rangovas nežinojo apie jų buvimą, tų vamzdynų rekonstravimo ir naudojimo išlaidas apmoka Užsakovas.

6. Statybos darbų organizavimas ir metodai

6.1. Statinių statybos ir statybos darbų eiliškumo grafikas

Statinio statybos darbus Rangovas pradėti gali gavus statybą leidžiančius dokumentus vadovaujantis STR 1.05.01:2017 „Statybą leidžiantys dokumentai. Statybos užbaigimas. Statybos sustabdymas. Savavališkos statybos padarinių šalinimas. Statybos pagal neteisėtai išduotą statybą leidžiantį dokumentą padarinių šalinimas“.

Statinio statybų darbus sudaro šie technologiniai procesai:

1. Statybą leidžiančio dokumento gavimas (kai jis provalomas);
2. Trasos nužymėjimas;
3. Statybos sklypo paruošimas;
4. Drenažo įrengimas;
5. Žemės sankasos įrengimas;
6. Šalčiui nejautrių (drenuojančių) dangos sluoksnių įrengimas;
7. Nesurištųjų mineralinių medžiagų sluoksnių įrengimas;
8. Asfalto dangų įrengimas;
9. Sankryžų ir nuovažų įrengimas;
10. Baigiamieji darbai (ženklimas, žali plotai).

6.2. Specialūs reikalavimai neįprastų statybos darbų technologijai

Specialūs reikalavimai neįprastų statybos darbų technologijai nepateikiami dėl jų neaktualumo.

6.3. Reikalavimai statybos įrangai ir transporto priemonėms – orientacinis mechanizmų sąrašas nurodant techninius rodiklius

Statybos metu rekomenduojama naudoti šiuos pagrindinius mechanizmus ir autotransporto priemones (konkretūs mechanizmai, jų judėjimas nurodomi Rangovo technologiniame projekte):

- autosavivarčiai;
- autokrautuvai;
- traktoriai;
- rautuvas – rinktuvas ant traktoriaus;

	Lapas	Lapų	Laida
P24-26_KR_TDP_BD.S_BTS	19	57	0

- medžio atliekų smulkintuvas;
- buldozeris;
- ekskavatorius;
- autokranas;
- freza asfalto dangoms;
- savaeigiai volai;
- prikabinamas volas;
- autogreideriai;
- asfalto klotuvas;
- autogudronatorius;
- laistymo mašina – mechaninė šluota;
- krovininės mašinos;
- specializuotas automobilis.

Visi statybos metu naudojami mechanizmai ir autotransporto priemonės parenkami tokie, kurie nesukeltų vibracijos aplink statybos sklypą esantiems pastatams.

Žemės darbų mašinos ir transportavimo priemonės bei įrenginiai turi būti:

- tinkamai suprojektuoti ir pagaminti atsižvelgiant į ergonominius reikalavimus;
- techniškai tvarkingi;
- tinkamai ir teisingai naudojami;
- žemės darbų mašinų, transporto priemonių ir transportavimo įrenginių vairuotojai bei juos aptarnaujantys darbuotojai turi būti specialiai apmokyti;
- būtina užtikrinti, kad žemės darbų mašinos, transporto priemonės ir transportavimo įrenginiai neįgriūtų į iškasas arba į vandenį (minimalus atstumas nuo iškasų šlaito krašto iki artimiausios statybinės mašinos atramos būtų parenkamas pagal DT 5-00 p. 26 1 lentelę);
- žemės darbų mašinų ir transportavimo įrenginių kabinos, kur to reikia, mašinai apvirtus turi apsaugoti vairuotoją nuo suspaudimo ir krentančių daiktų.

Visi kėlimo mechanizmai ir kėlimo reikmenys, įskaitant pagrindines sudedamąsias dalis, tvirtinimus, įtvirtinimus ir atramas, turi būti:

- reikiamai suprojektuoti ir pastatyti bei pakankamai stiprūs naudoti pagal numatytą paskirtį;
- teisingai sumontuoti ir naudojami;
- tvarkingi ir prižiūrimi;
- tikrinami ir reguliariai bandomi bei kontroliuojami, vadovaujantis Lietuvos Respublikos potencialiai pavojingų įrenginių priežiūros įstatymu bei kitais norminiais teisės aktais;
- aptarnaujami kvalifikuotų (atitinkamai apmokytų, atestuotų) darbuotojų;
- ant visų kėlimo mechanizmų ir priemonių turi būti aiškiai matomoje vietoje nurodytas didžiausias leistinas apkrovos dydis – keliamoji galia;
- kėlimo mechanizmai ir priemonės turi būti naudojami tik pagal paskirtį;
- krovinijų paėmimo įtaisų krovininiai kabliai turi būti su apsauginiais užraktais, kad krovinys negalėtų savaime iškristi.

6.4. Bendrieji statybos darbų statybvietyje saugos, sveikatos, higienos reikalavimai ir sąlygos

Prieš statybos darbų pradžią veikiančios įmonės teritorijoje statybos Rangovas ir įmonės vadovas privalo įforminti aktą-leidimą, kuriame turi būti numatytos priemonės, užtikrinančios darbų saugą. Prieš statybos darbų pradžią ir darbų eigoje statybvietyje turi būti nustatytos pavojingos zonos, kuriose nuolat veikia arba gali veikti (atsirasti) rizikos veiksniai. Pavojingos zonos, kuriose nuolat veikia pavojingi ir/arba kenksmingi veiksniai arba kuriose gali veikti (atsirasti) pavojingi ir/arba kenksmingi veiksniai, turi būti aptvertos apsauginiais aptvarais, kad kliudytų darbuotojams, neturintiems teisės patekti į tokias zonas. Darbų vykdymui pavojingose zonose, kuriose nuolat veikia ar gali veikti (atsirasti) rizikos veiksniai, nepriklausantys nuo atliekamų darbų pobūdžio, turi būti išduota paskyra-leidimas. Darbų vadovas privalo nedelsiant nutraukti darbus, jei gamtinės sąlygos (pūga, vėjas, uraganas, perkūnija, sniegas ir kt.) kelia pavojų darbuotojų saugai ir sveikatai.

	Lapas	Lapų	Laida
P24-26_KR_TDP_BD.S_BTS	20	57	0

Gyvenvietėse ir veikiančių įmonių teritorijose esančios statybvietės turi būti aptvertos, kad į jas nepatektų pašaliniai asmenys. Visas personalas privalo būti supažindintas su projektu. Kelyje dirbantys darbuotojai privalo dėvėti oranžinius darbo rūbus arba signalines oranžines liemenes. Mechanizatoriai, vairuotojai ir kiti darbuotojai – signalines oranžines liemenes. Visi automobiliai ir mechanizmai, dirbantys kelyje, turi dirbti įsijungę oranžinės spalvos mirksinčius švyturėlius.

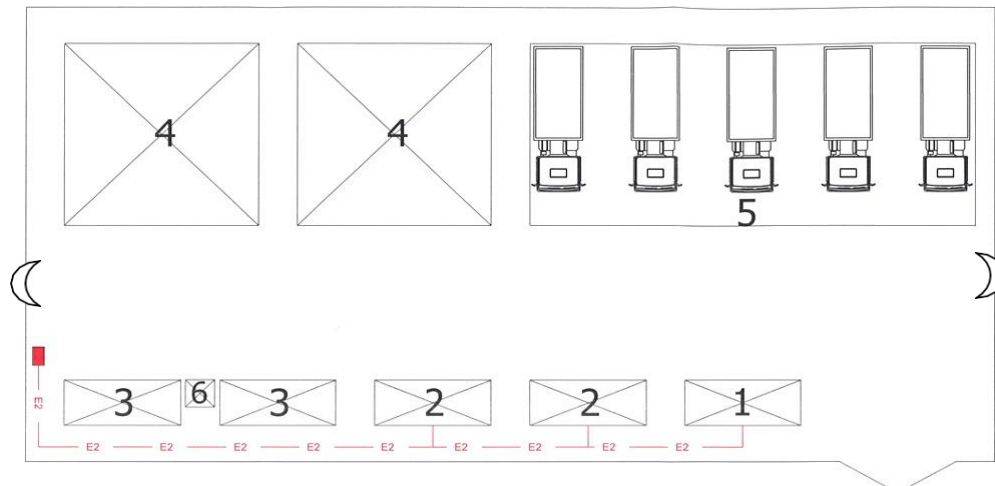
Visi darbuotojai, dirbantys statybvietėje, privalo būti išklause darbuotojų saugos ir sveikatos instruktavimą darbo vietoje, priešgaisrinės saugos instruktavimą ir aplinkosaugos reikalavimus, turėti galiojantį sveikatos patikrinimo pažymėjimą. Mechanizatoriai ir vairuotojai turi turėti galiojančius pažymėjimus, leidžiančius valdyti paskirtus mechanizmus ir mašinas. Darbuotojai, dirbantys pagal paskyras – leidimus, turi būti pasirašytinai supažindinti su paskyros – leidimo reikalavimais. Darbuotojai gali dirbti tik tą darbą, kuriam jie yra instruktuoti.

Darbuotojai privalo žinoti darbuotojų saugos ir sveikatos, priešgaisrinės saugos, aplinkosaugos, asmens higienos reikalavimus ir juos vykdyti, mokėti suteikti pirmąją medicininę pagalbą ir naudoti pirmines gaisro gesinimo priemones. Statybvietėje turi būti užtikrinta, kad darbuotojui bet kuriuo metu galėtų būti suteikta pirmoji pagalba.

6.4.1. Statybvietės ribos ir jos aptvėrimas

Statybvietės supančios aplinkos ribos turi būti aiškiai matomos ir suprantamai pažymėtos. Asmenys, organizuojantys darbus kelyje, turi užtikrinti, kad darbo vietos kelyje (gatvėje) ar šalia kelio (gatvės) būtų aptvertos ir pažymėtos reikiamaisiais kelio ženklais, atitvarais ir nukreipiamaisiais įtaisais, o tamsiuoju paros metu ar esant blogam matomumui, – ir šviesomis. Taisomuose kelių (gatvių) ruožuose dirbantys asmenys nustatytais atvejais ir tvarka gali reguliuoti eismą.

Statybvietė turi būti aptverta, kad į jas nepatektų pašaliniai asmenys. Statybos metu statybvietėje pėsčiųjų eismas nenumatomas.



Statybos aikštelės schema

- 1 - Biuro konteineris su WC
- 2 - Konteinerinis statybinis vagonėlis
- 3 - Sandėliavimo konteineriai įrankiams ir smulkiems mechanizmar
- 4 - Aikštelės laikinam statybinių medžiagų saugojimui
- 5 - Statybinės technikos laikymo vieta
- 6 - Kilnojamas biotualetas
- - Įvadinis apskaitos skydelis
- E2 — - Elektros kabelis
- ☾ - įvažiavimas/išvažiavimas

6.4.1 pav. Preliminari statybos aikštelės schema

6.4.2. Pagrindiniai transporto, pėsčiųjų keliai, būtini kelio ženklai

Vadovaujantis Lietuvos Respublikos Kelių eismo taisyklėmis atliekant kelio statybos darbus, rekonstravimo darbus arba kapitalinio remonto darbus, eismui pavojingos kliūtys ir darbų vietos privalo būti pažymėtos signaliniais ženklais Nr. 106. Nuimti kliūtys arba darbų vietos ženklinimą signaliniais ženklais galima tik tada, kai pašalinamos kliūtys, užbaigiami darbai.

	Lapas	Lapų	Laida
P24-26_KR_TDP_BD.S_BTS	21	57	0

Judėjimo keliai, taip pat laiptai, pritvirtintos kopėčios, krovimo aikštelės bei platformos turi būti apskaičiuotos, išdėstytos ir tokių matmenų, kad pėstieji ir transporto priemonės galėtų saugiai judėti ir nekeltų pavojaus darbuotojams, esantiems šalia judėjimo kelių ir įrenginių. Keliai turi būti aiškiai pažymėti, reikiamai prižiūrimi ir tikrinami. Transporto priemonių judėjimo keliai turi būti nutiesti pakankamu atstumu nuo durų, vartų, pėsčiųjų perėjų, tarpuvarčių bei laiptinių.

Statyviečių aptvarų aukštis turi būti ne žemesnis kaip 1,6 m. Aptvarai, esantys šalia masinio žmonių judėjimo kelių, turi būti ne žemesni kaip 2 m, su vientisu apsauginiu stogeliu, apsaugančiu nuo krentančių daiktų. Vykdamas žemės darbus gyvenviečių ar veikiančių įmonių teritorijoje, duobės, tranšėjos ir kitos iškasos tose vietose, kur vyksta transporto ar pėsčiųjų judėjimas, turi būti aptvertos pagal vadovaujantis Saugos ir sveikatos taisyklių statyboje reikalavimais. Perėjimo vietose per iškasas turi būti nutiesti ne siauresni kaip 1 m perėjimo tilteliai su aptvarais, apsaugančiais nuo kritimo.

Rangovas, prieš pradėdamas tinklų klojimo darbus atitinkamame gatvės ruože, privalo laikino eismo apribojimo sprendinius suderinti su atitinkamomis institucijomis, pasirūpinti, kad būtų pastatyti ženklai, įspėjantys apie uždarytą automobilių kelio ruožą bei ženklai, nukreipiantys automobilių eismą kitomis gatvėmis, taip suformuojant apylankas ir pastatant jų (apylankų) schemas (jei bus priimtas sprendimas laikinai riboti transporto eismą tam tikrame gatvės ruože).

Jei bus uždaroma tik viena automobilių eismo juosta būtina pastatyti automobilių eismą nukreipiančias gaires bei kelio ženklus nurodančius ir įspėjančius apie uždarytą vieną eismo juostą su kelio susiaurėjimu, pastatyti laikinus informacinius ir eismo reguliavimo ženklus informuojančius apie eismo ypatybes darbų vykdymo metu.

Esamus ženklus, prieštaraujančius laikinam eismo organizavimui uždengti, prieš tai susiderinus su atitinkamomis institucijomis.

Apie numatomų darbų pradžios laiką bei jų trukmę atitinkamame gatvės ruože taip pat informuoti esamus gyventojus bei veikiančias įmones, susijusias su laikinai apribotam eismu gatvėje.

Vykdamas statybos darbus turi būti užtikrinamas privažiavimas bei priėjimas prie visų funkcionuojančių pastatų bet kuriuo paros metu. Tuo tikslu siūloma inžinerinius lauko tinklus kloti nuo šulinio iki šulinio, pilnai užbaigiant darbus viename ruože ir tik po to pradėdamas darbus kitame.

6.5. Statinio statybos techninės priežiūros organizavimas ir vykdymo tvarka

6.5.1. Reikalavimai statinio statybos techninės priežiūros grupės sudėčiai ir kvalifikacijai

Vykdamas kapitalinio remonto darbus, privaloma bendroji (bendrųjų statybos darbų) techninė priežiūra. Bendrąją (bendrųjų statybos darbų) techninę priežiūrą gali atlikti vienas statinio statybos techninis prižiūrėtojas (bendrosios statinio statybos techninės priežiūros vadovas) arba jo vadovaujama priežiūros grupė. Neatestuoti atitinkamų statybos sričių specialistai privalo turėti aukštesnįjį statybos išsilavinimą ar kitą techninį išsilavinimą (specialųjį vidurinį). Jie dirba kaip statinio statybos techninio prižiūrėtojo (bendrosios ar specialiosios statinio statybos techninės priežiūros vadovo) pagalbininkai ir atsiskaito jam. Statytojui atsiskaito tik statinio statybos techninis prižiūrėtojas.

Statinio statybos techninės priežiūros grupės sudėtis nustatoma sudarant techninės priežiūros sutartį. Minimalus techninių prižiūrėtojų skaičius nurodomas viešųjų pirkimų dokumentuose.

Fiziniai asmenys einantys neypatingojo statinio statybos techninės veiklos pagrindinių sričių vadovų pareigas, turi atitikti minimalius kvalifikacinius reikalavimus nustatytus Lietuvos Respublikos Statybos įstatymo 12 straipsnio 5 dalyje, turi išlaikyti profesinių ir teisinių žinių egzaminus pagal aplinkos ministro nustatytą tvarką. Reikalavimus atitinkantys asmenys turi būti atestuoti valstybės įmonės Statybos produkcijos sertifikavimo centras ir turėti „Neypatingo statinio statybos techninės priežiūros vadovo“ atestatą, suteikiantį teisę dirbti neypatinguose statiniuose.

6.5.2. Statinio statybos techninės priežiūros periodiškumas ir darbo apimtis

Nuolatiniai statinio būklės stebėjimai atliekami ne rečiau kaip kartą per mėnesį. Nuolatiniai statinio būklės stebėjimai atliekami dažniau kaip kartą per mėnesį, kai:

- pastebėti statinio (jo konstrukcijų, inžinerinių sistemų) būklės defektai ar neleistinos deformacijos;
- vykdomi statinio dalies rekonstravimo ar kapitalinio remonto darbai;

	Lapas	Lapų	Laida
P24-26_KR_TDP_BD.S_BTS	22	57	0

- statinio sklype ar besiribojančiuose sklypuose vykdomi naujo statinio statybos arba esamo statinio rekonstravimo darbai;
- pageidauja Naudotojas.

Nuolatinius statinio būklės stebėjimus atlieka techninis prižiūrėtojas arba, kai techninis prižiūrėtojas yra juridinis asmuo, – darbuotojas, kuriam yra pavesta atlikti nuolatinius statinio būklės stebėjimus.

Nuolatinių stebėjimų metu vizualiai tikrinamos statinio pagrindinės konstrukcijos, fiksuojami pastebėti defektai, avarijų pavojai ir numatomos priemonės jiems pašalinti, vizualiai tikrinama gaisrinės saugos įrenginių ir priemonių būklė, patalpų ir aplinkos sanitarinė būklė.

Statinių periodines ir specializuotas apžiūras sudaro:

kasmetinės statinio, atskirų jo konstrukcijų ir inžinerinės įrangos apžiūros, kurios atliekamos pasibaigus žiemos sezonui (atsižvelgiant į statinio naudojimo ypatumus ir prieš prasidedant žiemos sezonui);

neeilinės apžiūros, kurios atliekamos po stichinių nelaimių (gaisrų, liūčių, uraganų ir pan.) statinio ar atskirų jo konstrukcijų griūties ir kitų reiškinių, sukėlusių pavojingas konstrukcijų deformacijas, taip pat keičiantis Naudotojui ar techniniam prižiūrėtojui;

kitos papildomos apžiūros, kurias nustatė statinio savininkas ar kurios yra numatytos kituose teisės aktuose. Esant ypatingam arba specifiniam poveikiui statiniams ir jų konstrukcijoms (agresyvi aplinka, aukšta temperatūra, sunkus kėlimo mechanizmų darbo režimas, smūgiai ir kita.), be nuolatinių stebėjimų kas 10-15 dienų atliekamos bendrosios arba dalinės periodinės apžiūros.

6.5.3. Statinio statybos techninės priežiūros organizavimo ir vykdymo tvarka

Nustatoma pagal STR 1.04.04:2017 „Statinio projektavimas, projekto ekspertizė“ 18 priedą.

Kelių ir gatvių statybos techninė priežiūra			
EIL. NR.	PAVADINIMAS	MINIMALUS VALANDŲ SKAIČIUS	PASTABOS
1	Projekto nagrinėjimas	20	
2	Gatvės su vieno sluoksnio asfalto danga	26	Sankasos įrengimo su pralaidomis, vandens nuvedimu ir drenažais, apsauginio šalčiui atsparaus sluoksnio, šalčiui nejautraus sluoksnio įrengimo, pagrindo įrengimo ir asfalto dangos vieno sluoksnio įrengimo techninė priežiūra
3	Nuovažos	35	
4	Eismo saugumo priemonių įrengimas	9	
5	Viena sankryža	32	
6	Dokumentacijos tvarkymas (paslėpti darbai, statybos produktų atitikties dokumentų, statybos žurnalų tvarkymas, aktų pasirašymas)	48	
7	Geodezinės nuotraukos tikrinimas	12	
8	Užbaigimo komisija	24	
	Viso:	206	

Minimalus apsilankymų skaičius per savaitę – 2 kartai ir prieš kiekvieno naujo technologinio proceso pradžią.

7. DETALIOSIOS SPECIFIKACIJOS

7.1. Paruošiamieji darbai

7.1.1. Griaunami pastatai, statybinių atliekų panaudojimas ir (ar) utilizavimas

Perteklinis gruntas išvežamas į Užsakovo nurodytą vietą laikinam saugojimui arba antriniam panaudojimui.

Darbų vykdymo ir baigimo metu Rangovas vykdo susidarančių atliekų apskaitą ir pildo atliekų žurnalą. Rangovas saugo aplinką objekte ir aplink jį nuo užteršimo. Jis taip pat surenka visas atliekas, gamybos ir

	Lapas	Lapų	Laida
P24-26_KR_TDP_BD.S_BTS	23	57	0

komunalinius teršalus ir transportuoja juos į valdžios institucijų patvirtintą sąvartyną. Rangovas atsako, kad toksiškos medžiagos ar skysčiai nepatektų į orą, vandenį ir žemės plotą statybos vietoje ar arti jos ir apsaugos Užsakovą nuo bet kokių jam reiškiamų pretenzijų ar įsipareigojimų.

7.1.2. Būtinai laikini pastatai, inžineriniai tinklai, keliai, reikalavimai ir sąlygos jiems

Laikini pastatai (statyboje dirbančių žmonių aptarnavimui) galimi gavus raštišką sutikimą iš numatomos panaudoti teritorijos savininko ar naudotojo. Prie laikinų patalpų (statyboje dirbančių žmonių aptarnavimui) ir rūkymo vietų įrengiami priešgaisriniai skydai.

7.2. Darbų atlikimas

7.2.1. Įvadas

Techninių specifikacijų (toliau – TS) skyrius parengtas pagal KTR 1.01:2008 „Automobilių keliai“ (toliau – KTR 1.01:2008), Įrengimo taisyklių ĮT ŽS 17 „Automobilių kelių žemės darbų atlikimo ir žemės sankasos įrengimo taisyklės“ (toliau – ĮT ŽS 17), galiojančių Lietuvos standartų (LST) ir kitų normatyvinių statybos techninių dokumentų reikalavimus.

Šiame TS skyriuje išdėstyti reikalavimai statybos darbų pradžioje atliekamų paruošiamųjų darbų atlikimui, kontrolei ir priėmimui.

Statybos vietos (statybvietės) ruošimo metu Rangovas privalo:

- garantuoti statybvietės paviršiaus nusausinimą ir lietaus vandens nuleidimą;
- apsaugoti statybvietę nuo pavojingo požeminių vandenų poveikio, pavasario polaidžio ir kt.;
- vengti fizinių ir mechaninių žemės savybių pablogėjimo;
- pašalinti viršutinį dirvožemio sluoksnį ir kitas netinkamas ar pavojingas medžiagas;
- teisingu darbų organizavimu apsaugoti aplinką ir sumažinti triukšmą;
- pagal statybvietės ypatumus ir statybos darbų pobūdį atlikti visus kitus paruošiamuosius darbus.

7.2.2. Vandens nuleidimas

Atliekant darbus Rangovas turi naudoti tinkamus statybos metodus, kad būtų užtikrintas vandens nuleidimas iš statybvietės. Potvynių ir liūčių vanduo turi būti tuoj pat nuleistas iš statybvietės, kad būtų išvengta pylimams ir kitoms konstrukcijoms naudojamo grunto savybių pablogėjimo ar kitos žalos. Jei žala padaryta dėl Rangovo kaltės, jis turi atlyginti visus nuostolius.

7.2.3. Dirvožemio, augmenijos ir atliekų pašalinimas

Rangovas iš statybvietės turi pašalinti dirvožemį, augmeniją ir atliekas, kad šios medžiagos nepatektų į pylimus. Dirvožemio, augmenijos ir atliekų pašalinimo apimtys nurodytos projekte.

Pašalintas dirvožemis turi būti sandėliuojamas šiam tikslui skirtose vietose ir vėliau panaudojamas iškasų ir pylimų šlaitams tvirtinti. Jie turi būti susmulkinti šiam tikslui skirtose vietose arba sandėliuojami kartu su kitomis atliekomis.

7.2.4. Senų dangų ir kitų sutvirtintų vietų išardymas

Senos dangos ir kitos sutvirtintos vietos turi būti išardytos statybvietės ruošimo metu pagal projekto nurodymus. Atliekamos medžiagos turi būti sandėliuojamos ar, gavus Techninės priežiūros inžinieriaus leidimą, panaudotos kitiems statybos darbams, jei šių medžiagų panaudojimas nenumatytas projekte.

7.2.5. Darbų priėmimas

Tikrinant išardymo darbus, turi būti patikrintas jų atitikimas projektui: ar iš statybvietės pašalintos visos projekte nurodytos medžiagos ir požeminių konstrukcijų elementai, ar gruntas sutankintas. Po tranšėjų užpylimo turi būti atlikta žemės paviršiaus ir požeminių komunikacijų tinklų geodezinė nuotrauka ir nustatomos tikrosios žemės darbų apimtys. Perduodant vamzdynus, turi būti nustatytas jų tikrasis gylis. Rangovas turi pateikti priėmimo procedūros reikalaujamus atitinkamos valdžios instancijos pasirašytus dokumentus.

7.3. Žemės darbai

	Lapas	Lapų	Laida
P24-26_KR_TDP_BD.S_BTS	24	57	0

7.3.1. Įvadas

TS skyrius parengtas pagal galiojančių JT ŽS 17, galiojančių Lietuvos standartų (LST) ir kitų normatyvinių statybos techninių dokumentų reikalavimus.

TS skyriuje pateikti reikalavimai kelio žemės sankasos įrengimui naudojamoms medžiagoms, sankasos įrengimo darbams, šių darbų kontrolei ir priėmimui.

7.3.2. Medžiagos

Žemės sankasos įrengimui naudojami gruntai ir kitos statybinės medžiagos turi atitikti JT ŽS 17 V skyriaus II skirsnio reikalavimus.

Inžinerinė geologinė pagrindinių grunto tipų klasifikacija, savybės ir įvertinimas yra pateikti LST 1331:2015.

7.3.3. Paruošiamieji darbai

Atliekant žemės sankasos paruošiamuosius darbus reikia vadovautis JT ŽS 17 reikalavimais.

Siekiant išvengti žalos ir darbų nutraukimo, žemės sankasa turi būti apsaugota nuo potvynio ir liūčių vandens. Potvynio ir liūčių vanduo iš statybos darbų vietos turi būti nuleistas nedelsiant. Žemės darbai turi būti atliekami taip, kad būtų išvengta vandens susikaupimo darbo vietoje.

Vykdam žemės darbus, draudžiama užversti gruntu ar statybos produktais bei jų atliekomis želdinius, požeminių inžinerinių tinklų šulinių (kamerų) dangčius, gaisrinius hidrantus, geodezijos ženklus, kitus įrenginius bei priešgaisrinius kelius, o statybos produktų atliekomis – kultūros paveldo objektų teritorijas ir jų apsaugos zonas.

7.3.4. Darbų kontrolė ir priėmimas

Darbų kontrolė ir bandymai turi atitikti JT ŽS 17 V skyriaus IV ir V skirsnių reikalavimus.

7.3.5. Bandymų rūšys

Reikalavimai bandymų rūšims pateikti JT ŽS 17 XVIII skyriaus II, III, IV, V, VI ir VII skirsniuose.

7.3.6. Darbų atlikimas žiemą

Reikalavimai žemės sankasos įrengimui žiemos metu išdėstyti JT ŽS 17 VIII skyriaus VII skirsnyje.

7.3.7. Žemės sankasos geometrinių dydžių tikrinimas

Žemės sankasos geometrinių dydžių tikrinimas atliekamas laikantis JT ŽS 17 VIII skyriaus II skirsnyje išdėstytų reikalavimų.

Eil. Nr.	Žemės sankasos dalis	Gruntų grupės	D_{Pr} , %
1.	Viršutinė dalis iki 1,0 m gylio pylimuose ir 0,5 m gylio iškasose	ŽG, ŽP, ŽB, SB, SG, SP ŽD, ŽM, SD, SM	100
2.	Apatinė pylimo dalis nuo 1,0 m gylio iki pylimo pado	ŽG, ŽP, ŽB SB, SG, SP ŽD, ŽM, SD, SM	98
3.	Viršutinė dalis iki pylimo pado pylimuose ir 0,5 m gylio iškasose	ŽD _o , ŽM _o , SD _o , SM _o , D [*] , M [*] , OK ³⁾	97,0

7.3.8. Tolerancija

Kontroliuojami parametrai, leistinųjų nuokrypių arba parametų vertės nurodytos lentelėje.

Kontroliuojami dydžiai	Leistinųjų nuokrypių arba dydžių vertės
Žemės sankasa	
Aukščiai	±5 cm

	Lapas	Lapų	Laida
P24-26_KR_TDP_BD.S_BTS	25	57	0

Kontroliuojami dydžiai	Leistinųjų nuokrypių arba dydžių vertės
Plotis (atstumas nuo žemės sankasos ašies iki briaunos)	±10 cm
Skersiniai nuolydžiai	±0,5 % (absoliut.)
Šlaitų nuolydžiai	±10 % (sant.)
Pylimo pado plotis	±20 cm
Bermos plotis	±20 cm
Augalinio sluoksnio storis	±20 %, bet ne mažesnis kaip 6 cm
Sutankinimo rodiklis	100%; 97%, kai h≤0,5 m 98%; 97%; 95%, kai h>0,5 m
Deformacijos modulis	≥45 MPa (45 MN/m ²)

7.3.9. Standartai

LST 1331:2015	Gruntai, skirti keliams ir jų statiniams. Klasifikacija
LST 1360.1:1995	Automobilių kelių gruntai. Bandymo metodai. Granulometrinės sudėties nustatymas.
LST 1360.3:1995	Automobilių kelių gruntai. Bandymo metodai. Drėgnio nustatymas.
LST 1360.4:1995	Automobilių kelių gruntai. Bandymo metodai. Takumo ir plastiškumo ribų nustatymas.
LST 1360.5:1995	Automobilių kelių gruntai. Bandymo metodai. Bandymas štampu.
LST 1360.6:1995	Automobilių kelių gruntai. Bandymo metodai. Grunto tankio nustatymas.
LST 1360.7:1995	Automobilių kelių gruntai. Bandymo metodai. Grunto dalelių tankio nustatymas.

Be šių standartų gali būti taikomi ir kiti juos atitinkantys lygiaverčiai standartai.

7.3.10. Statybos techniniai dokumentai

KTR 1.01:2008	Automobilių keliai
STR 1.06.01:2016	Statybos darbai. Statinio statybos priežiūra
ĮT ŽS 17	Automobilių kelių žemės darbų atlikimo ir žemės sankasos įrengimo taisyklės

7.4. Nesurištų mineralinių medžiagų sluoksniai

7.4.1. Įvadas

TS skyrius parengtas pagal Automobilių kelių užpildų techninių reikalavimų aprašo TRA UŽPILDAI 19 (toliau – TRA UŽPILDAI 19), Automobilių kelių nesurištųjų mišinių ir grutnų, naudojamų sluoksniams be rišiklių, techninių reikalavimų aprašo TRA SBR 19 (toliau – TRA SBR 19), Automobilių kelių dangos konstrukcijos sluoksnių be rišiklių įrengimo taisyklių ĮT SBR 19 (toliau – ĮT SBR 19), galiojančių Lietuvos standartų (LST) ir kitų normatyvinių statybos techninių dokumentų reikalavimus.

TS skyriuje išdėstyti reikalavimai gatvės pagrindų sluoksnių medžiagoms ir jų mišiniams, šių medžiagų ir mišinių paruošimui, pagrindų sluoksnių įrengimui, darbų kontrolei ir priėmimui.

7.4.2. Medžiagos

7.4.2.1. Apsauginis šalčiui atsparus sluoksnis (AŠAS)

AŠAS apatinei daliai gali būti naudojami gruntai pagal standartą LST 1331 – ŽB, ŽG, ŽP, SB, SG ir SP. AŠAS viršutinei daliai gali būti naudojami gruntai pagal standartą LST 1331 – ŽG, ŽP.

	Lapas	Lapų	Laida
P24-26_KR_TDP_BD.S_BTS	26	57	0

1 lentelė. Gruntų klasifikacija

Pagrindinė grupė	Apibrėžtis ir pavadinimas				Grunto grupės žymuo
	Dalelių matmenys (mm) ir kiekis (masės %)		Grunto grupė		
	Dalelių skersmuo ≤ 0,063 mm	Dalelių skersmuo ≤ 2 mm			
Stambiagrūdis gruntas	≤ 5 masės %	< 60 masės %	Žvyras	Blogos sanklodos žvyras: $C_u < 6$, C_c - bet koks	ŽB
				Geros sanklodos žvyras: $C_u ≥ 6$, C_c nuo 1 iki 3	ŽG
				Periodinės sanklodos žvyras: $C_u ≥ 6$, $C_c < 1$ arba > 3	ŽP
		≥ 60 masės %	Smėlis	Blogos sanklodos smėlis: $C_u < 6$, C_c - bet koks	SB
				Geros sanklodos smėlis: $C_u ≥ 6$, C_c nuo 1 iki 3	SG
				Periodinės sanklodos smėlis: $C_u ≥ 6$, $C_c < 1$ arba > 3	SP
Įvairiagrūdis gruntas	Nuo 5 masės % iki 15 ^{*)} masės %	< 60 masės %	Žvyro ir dulkių mišinys	Mažai dulkingas žvyras: nuo 5 masės % iki 15 masės % dalelių ≤ 0,063 mm	ŽD
			Žvyro ir molio mišinys	Mažai molingas žvyras: nuo 5 masės % iki 15 masės % dalelių ≤ 0,063 mm	ŽM
		≥ 60 masės %	Smėlio ir dulkių mišinys	Mažai dulkingas smėlis: nuo 5 masės % iki 15 masės % dalelių ≤ 0,063 mm	SD
			Smėlio ir molio mišinys	Mažai molingas smėlis: nuo 5 masės % iki 15 masės % dalelių ≤ 0,063 mm	SM

Pastaba:

C_u – rūšiuotumo koeficientas, kuris apskaičiuojamas pagal šią formulę:

$$C_u = \frac{d_{60}}{d_{10}}$$

čia d_{60} ir d_{10} – dalelių dydis (mm), kurių grunte yra atitinkamai mažiau kaip 60 masės % ir 10 masės %.

C_c – sanklodos rodiklis, kuris apskaičiuojamas pagal šią formulę:

$$C_c = \frac{d_{30}^2}{d_{10} \times d_{60}}$$

čia d_{10} , d_{30} ir d_{60} – dalelių dydis (mm), kurių grunte yra atitinkamai mažiau kaip 10 masės %, 30 masės % ir 60 masės %.

^{*)} Pagal standartą LST 1331 [5.15] įvairiagrūdį gruntą gali sudaryti nuo 5 masės % iki 40 masės % dalelių, kurių skersmuo ≤ 0,063 mm, tačiau šiame apraše nurodytas intervalas apima tik gruntų grupes, kurios gali būti naudojamos PSBR įrengimui.

Atsparumas šalčiui. Pagal TRA SBR 19 VI sk. II skirsnį nesurištajam mišiniui su atliekų deginimo įrenginiuose ir bendro atliekų deginimo įrenginiuose susidaranciais pelenais ir šlaku nustatomas atsparumas šaldymui ir atšildymui.

Po atlikto šaldymo ir atšildymo bandymo bendras pradinis (prieš šaldymo ir atšildymo bandymą) dalelių < 0,063 mm kiekis bei po atlikto šaldymo ir atšildymo bandymo susidariusių papildomų dalelių < 0,063 mm kiekis, t. y. jų suma (bendroji masė), turi būti ne didesnis nei 9 masės %.

Smulkiųjų dalelių kiekis. Pagal standartą LST EN 933-1 nustatytas smulkiųjų dalelių < 0,063 mm didžiausias kiekis nesurištuosiuose mišiniuose turi atitikti 2 lentelėje pateiktus reikalavimus.

2 lentelė. Reikalavimai didžiausiam smulkiųjų dalelių kiekiui

Pro 0,063 mm akučių sietą prabyrančių dalelių kiekis, masės %	Kategorija UF
≤ 5	UF 5
≤ 3	UF 3 ⁾

P24-26_KR_TDP_BD.S_BTS	Lapas	Lapų	Laida
		27	57

^{*)} UF3 kategorija reikalaujama, kai nustatyta, kad gruntinio vandens lygis gali pakilti iki žemės sankasos viršaus.

Pagal standartą LST 1360.1 nustatytas smulkiųjų dalelių < 0,063 mm didžiausias kiekis gruntuose turi būti ≤ 5 masės %.

Pagal standartą LST EN 933-1 nustatytam mažiausiam smulkiųjų dalelių < 0,063 mm kiekiui nesurištuosiuose mišiniuose reikalavimai nėra keliami.

3 lentelė. Reikalavimai mažiausiam smulkiųjų dalelių kiekiui

Pro 0,063 mm akučių sietą prabyrančių dalelių kiekis, masės %	Kategorija LF
Nėra reikalavimo	LF NR

Pagal standartą LST 1360.1 nustatytam mažiausiam smulkiųjų dalelių < 0,063 mm kiekiui gruntuose reikalavimai nėra keliami.

Stambesniųjų dalelių kiekis. Pagal standartą LST EN 933-1 nustatytas stambesniųjų dalelių kiekis nesurištuosiuose mišiniuose turi atitikti 4 lentelėje pateiktus reikalavimus.

4 lentelė. Reikalavimai stambesniųjų dalelių kiekiui nesurištuosiuose mišiniuose

Prabyrančių dalelių kiekis, masės %			Kategorija OC
2D	1,4D ^{a)}	D ^{b)}	
–	100	90–99	OC 90

^{a)} Jei sietų akučių dydžiai 1,4D ir 2D neatitinka standarto LST ISO 565 [5.4] R20 tikslų sietų numerių, tai pagal akučių dydį turi būti pasirinktas artimiausias gretimas didesnis sietas.

Išnašos ^{a)} pavyzdys Nr. 1: nesurištojo mišinio, kurio didžiausios dalelės dydis D yra 22,4 mm, sieto akutės dydis 1,4D yra 31,5 mm. Atsižvelgiant į tai, kad 1,4×22,4=31,36 ir neatitinka standarte LST ISO 565 [5.4] R20 tikslaus sieto numerio, parenkamas kitas artimiausias gretimas didesnis sietas – 31,5 mm.

Išnašos ^{a)} pavyzdys Nr. 2: nesurištojo mišinio, kurio didžiausios dalelės dydis D yra 22,4 mm, sieto akutės dydis 2D yra 45 mm. Atsižvelgiant į tai, kad 2×22,4=44,8 ir neatitinka standarte LST ISO 565 [5.4] R20 tikslaus sieto numerio, parenkamas kitas artimiausias gretimas didesnis sietas – 45 mm.

^{b)} Pro D akučių dydžio sietą prabyrančių dalelių procentas gali viršyti 99 %, tačiau tokiu atveju gamintojas turi deklaruoti tipinę granulimetrinę sudėtį.

Pagal standartą LST 1360.1 nustatytas stambesniųjų dalelių kiekis gruntuose negali būti didesnis nei 63 mm.

Granulimetrinė sudėtis. Pagal standartą LST EN 933-1 [5.7] nustatyta nesurištųjų mišinių, naudojamų AŠAS viršutinei 20 cm storio daliai įrengti, granulimetrinė sudėtis turi atitikti 5 lentelėje pateiktus reikalavimus, atitinkančius Gv kategoriją pagal standartą LST EN 13285 [5.10]. Nesurištųjų mišinių bei gruntų, naudojamų AŠAS apatinei daliai ir ŠNS įrengti, granulimetrinei sudėčiai reikalavimai nėra keliami.

5 lentelė. Reikalavimai nesurištųjų mišinių granulimetrinei sudėčiai

Nesurištasis mišinys	Pro sietą (mm) prabyrančių dalelių kiekis, masės %									
	0,5	1	2	4	5,6	8	11,2	16	22,4	31,5
0/5	15-75	NR	47-87	NR	NR	NR	NR	NR	NR	NR
0/8	NR	15-75	NR	47-87	NR	NR	NR	NR	NR	NR
0/11	NR	15-75	NR	NR	47-87	NR	NR	NR	NR	NR
0/16	NR	15-75	NR	NR	NR	47-87	NR	NR	NR	NR
0/22	NR	15-75	NR	NR	NR	NR	47-87	NR	NR	NR
0/32	NR	NR	15-75	NR	NR	NR	NR	47-87	NR	NR
0/45	NR	NR	15-75	NR	NR	NR	NR	NR	47-87	NR
0/56	NR	NR	NR	15-75	NR	NR	NR	NR	NR	47-87
0/63	NR	NR	NR	15-75	NR	NR	NR	NR	NR	47-87

P24-26_KR_TDP_BD.S_BTS	Lapas	Lapų	Laida
		28	57

Gruntų, naudojamų AŠAS įrengti, dalelių, prabyrančių pro 0,063 mm ir 2 mm sietus, kiekiui keliami reikalavimai nurodyti 1 lentelėje.

Pralaidumas vandeniui. AŠAS mišinių pralaidumas vandeniui, nustatytas pagal LST EN ISO 17892-11 turi būti ne mažesnis kaip $1,0 \times 10^{-5}$ m/s, o deformacijos modulis $E_{v2} \geq 80$ MPa.

Vandens kiekis nesurištuosiuose mišiniuose ir gruntuose prieš jų panaudojimą ir sutankinimą turi būti artimas optimaliam. Bendroju atveju vandens kiekis neturi sudaryti mažiau kaip 90 % pagal standartą LST EN 13286-2 nustatyto optimalaus vandens kiekio.

6 lentelė. Mažiausi nesurištųjų mišinių ir gruntų, naudojamų AŠAS sluoksniams, sutankinimo rodiklio D_{Pr} reikalavimai

Sluoksnio pavadinimas	Nesurištieji mišiniai ir gruntai pagal TRA SBR 19 [6.9]	Sutankinimo rodiklis D_{Pr} , %
		Dangų konstrukcijų klasės
		DK 0,1 ¹⁾
1. AŠAS viršutinė 20 cm storio dalis	0/5 užpildai, nuo 0/5 iki 0/63 nesurištieji mišiniai ir gruntai, kurių grupė ŽG ir ŽP	100
2. AŠAS apatinė dalis	nuo 0/2 iki 0/5 užpildai, nuo 0/5 iki 0/63 nesurištieji mišiniai ir gruntai, kurių grupė ŽG, ŽP, ŽB, SG, SP ir SB	100

¹⁾ taip pat taikoma mažo eismo intensyvumo supaprastintoms dangų konstrukcijoms ir pėsčiųjų ir dviračių takų dangų konstrukcijoms.

Vadovaujantis JT SBR 19 „Automobilių kelių dangos konstrukcijos sluoksnių be rišiklių įrengimo taisyklėmis“ AŠAS sutankinimo rodiklis D_{Pr} gali būti įvertintas netiesiogiai, t. y. pagal deformacijos modulį santykį E_{v2}/E_{v1} , nustatytą pagal standartą LST 1360-5 taikant statinio apkrovimo plokšte bandymą. Esant reikalaujamai sutankinimo rodiklio $D_{Pr} \geq 103$ % vertei, esant reikalaujamai sutankinimo rodiklio $D_{Pr} \geq 100$ % vertei, DK 0,1¹⁾ dangų konstrukcijoms deformacijos modulio santykio E_{v2}/E_{v1} vertė turi būti $\leq 2,5$.

Priklausomai nuo taikomos konkrečios dangos konstrukcijos pagal kelių projektavimo taisykles KPT SDK 19 [6.7] AŠAS deformacijos modulio E_{v2} vertė DK 0,1 klasės ir mažo eismo intensyvumo kelių supaprastintų dangų konstrukcijų atveju turi būti ne mažesnė kaip 80 MPa

7.4.2.2. Skaldos pagrindo sluoksnis (SPS)

Skyrius paruoštas pagal TRA SBR 19 VI skyriaus III skirsnį.

SPS sluoksniui naudojami 0/45 nesurištieji mišiniai.

Atsparumas šalčiui. Pagal TRA SBR 19 nesurištajam mišiniui su atliekų deginimo įrenginiuose ir bendro atliekų deginimo įrenginiuose susidarančiais pelenais ir šlaku nustatomas atsparumas šaldymui ir atšildymui. Po atlikto šaldymo ir atšildymo bandymo bendras pradinis (prieš šaldymo ir atšildymo bandymą) dalelių < 0,063 mm kiekis bei po atlikto šaldymo ir atšildymo bandymo susidariusių papildomų dalelių < 0,063 mm kiekis, t. y. jų suma (bendroji masė), turi būti ne didesnis nei 9 masės %.

Pagal standartą LST 1361.10 nustatytas nesurištųjų mišinių, kurių dalelės didesnės nei 32 mm ir kurie naudojami SPS ir ŽPS įrengti, atsparumo smūgiams rodiklis SR turi būti ≤ 28 .

Smulkiųjų dalelių kiekis. Pagal standartą LST EN 933-1 nustatytų smulkiųjų dalelių < 0,063 mm didžiausias kiekis nesurištuosiuose mišiniuose turi atitikti 6 lentelėje pateiktus reikalavimus.

7 lentelė. Reikalavimai didžiausiam smulkiųjų dalelių kiekiui

Pro 0,063 mm akučių sietą prabyrančių dalelių kiekis, masės %	Kategorija UF
≤ 5	UF 5
≤ 3	UF 3 ⁾

⁾ UF 3 kategorija taikoma tik DK 100–DK 2 klasės dangos konstrukcijose įrengiant betono dangą ant SPS iš nesurištojo mišinio fr. 0/32.

	Lapas	Lapų	Laida
P24-26_KR_TDP_BD.S_BTS	29	57	0

Pagal standartą LST EN 933-1 nustatytam mažiausiam smulkiųjų dalelių < 0,063 mm kiekiui reikalavimai nėra keliami.

8 lentelė. Reikalavimai mažiausiam smulkiųjų dalelių kiekiui

Pro 0,063 mm akučių sietą prabyrančių dalelių kiekis, masės %	Kategorija LF
Nėra reikalavimo	LFNR

Stambesniųjų dalelių kiekis. Pagal standartą LST EN 933-1 nustatytas stambesniųjų dalelių kiekis nesurištuosiuose mišiniuose turi atitikti OC 90 kategoriją pagal standartą LST EN 13285.

9 lentelė. Reikalavimai stambesniųjų dalelių kiekiui

Prabyrančių dalelių kiekis, masės %			Kategorija OC
2D ^{a)}	1,4D ^{b)}	D ^{c)}	
–	100	90–99	OC 90
100	90–100 ^{d)}	80–99	C 80

a) Nesurištiesiems mišiniams, kurių D didesnis nei 63 mm, taikomi tik su 1,4D sietu susiję per stambių dalelių reikalavimai, nes LST ISO 565 [5.4] R20 serijoje nėra didesnio nei 125 mm sieto akučių dydžio.

b) Jei sietų akučių dydžiai 1,4D ir 2D neatitinka standarto LST ISO 565 [5.4] R20 tikslų sietų numerių, tai pagal akučių dydį turi būti pasirinktas artimiausias gretimas didesnis sietas.

Išnašos b) pavyzdys: nesurištojo mišinio, kurio didžiausios dalelės dydis D yra 56 mm, sieto akutės dydis 1,4D yra 80 mm. Atsižvelgiant į tai, kad 1,4×56=78,4 ir neatitinka standarte LST ISO 565 [5.4] R20 tikslaus sieto numerio, parenkamas kitas artimiausias gretimas didesnis sietas – 80 mm.

c) Pro D akučių dydžio sietą prabyrančių dalelių procentas gali viršyti 99 %, tačiau tokiu atveju gamintojas turi deklaruoti tipinę granulimetrinę sudėtį.

d) Nesurištiesiems mišiniams, kurių D mažesnis nei 63 mm.

Granulimetrinė sudėtis. Pagal standartą LST EN 933-1 nustatyta nesurištųjų mišinių, naudojamų ŽPS ir SPS įrengti, granulimetrinė sudėtis turi atitikti 9 lentelėje pateiktus reikalavimus, atitinkančius G_B kategoriją pagal standartą LST EN 13285.

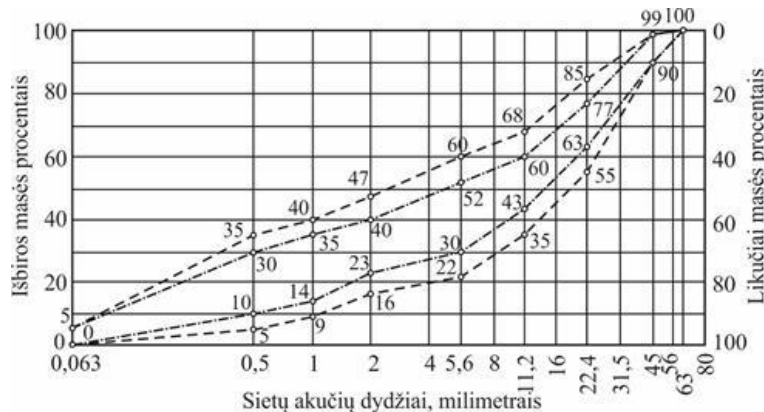
10 lentelė. Reikalavimai granulimetrinei sudėčiai

Eil. Nr.	Nesurištasis mišinys	Pro sietą (mm) prabyrančių dalelių kiekis, masės %										
		0,5	1	2	4	5,6	8	11,2	16	22,4	31,5	
1.	0/45	Bendrieji reikalavimai	5–35	9–40	16–47	NR	22–60	NR	35–68	NR	55–85	NR
		Reikalavimai gamintojui	10–30	14–35	23–40	NR	30–52	NR	43–60	NR	63–77	NR

Bendrieji reikalavimai: bendrosios granulimetrinės sudėties ribos (pagal standarto LST EN 13285 A priedą).

Reikalavimai gamintojui: gamintojo deklaruojamos granulimetrinės sudėties ribos (pagal standarto LST EN 13285 A priedą).

Nesurištųjų mišinių, skirtų ŽPS ir SPS, granulimetrinės sudėties ribos pavaizduotos žemiau pateiktam paveikslėlyje.



Nesurištasis mišinys 0/45, skirtas ŽPS ir SPS

Be atitinkamų bendrųjų granulimetrinės sudėties ribų, pateiktų 9 lentelėje, mažiausiai 90 % partijų granulimetrinė sudėtis, įvertinta per šešių mėnesių produkcijos gamybos kontrolės laikotarpį, turi atitikti 11 ir 12 lentelėje pateikiamus reikalavimus, siekiant užtikrinti gamybos proceso ir mišinio granulimetrinės sudėties pastovumą.

Nesurištųjų mišinių, skirtų DK 0,1 klasės dangos konstrukcijos ŽPS ir SPS bei mažo eismo intensyvumo kelių supaprastintos dangų konstrukcijos SPS gamybai naudojant perdirbtus užpildus, granulimetrinei sudėčiai galima taikyti G_c ir OC 80 kategorijų reikalavimus pagal standartą LST EN 13285.

11 lentelė. Reikalavimai atskirų partijų granulimetrinėms sudėtims – palyginimas su gamintojo deklaruojama verte

Nesurištasis mišinys	Palyginimas su tiekėjo deklaruojama verte									
	Leistinieji nuokrypiai pro sietą (mm) prabyrančių dalelių kiekiui, masės %									
	0,5	1	2	4	5,6	8	11,2	16	22,4	31,5
0/45	±5	±5	±7	–	±8	–	±8	–	±8	

12 lentelė. Reikalavimai partijų granulimetrinėms sudėtims – skirtumai tarp pro kiekvieną sietą prabyrančių dalelių kiekių

Nesurištasis mišinys	Skirtumas tarp pro sietus (mm) prabyrančių dalelių kiekių, masės %								
	Tarp 2 mm ir 1 mm	Tarp 4 mm ir 2 mm	Tarp 5,6 mm ir 2 mm	Tarp 8 mm ir 4 mm	Tarp 11,2 mm ir 5,6 mm	Tarp 16 mm ir 8 mm	Tarp 22,4 mm ir 11,2 mm	Tarp 31,5 mm ir 16 mm	
	0/45	4–15	–	7–20	–	10–25	–	10–25	–

Vandens kiekis. Vandens kiekis nesurištuosiuose mišiniuose prieš jų panaudojimą ir sutankinimą turi būti artimas optimaliam. Bendroju atveju vandens kiekis neturi sudaryti mažiau kaip 90 % pagal standartą LST EN 13286-2 nustatyto optimalaus vandens kiekio.

Įrengto pagrindo sluoksnio deformacijos modulis Ev_2 turi būti ne mažesnis kaip 120 MPa. Kartotinio panaudojimo medžiagos (RC) turi atitikti TRA SBR 19 V skyriaus II skirsnio keliamus reikalavimus taip pat turi tenkinti medžiagai keliamus reikalavimus.

Sutankinimo rodikliui DPr ir deformacijos moduliu EV2 taikomi šie reikalavimai:

Sutankinimo rodiklis DPr turi būti ≥ 103 %.

SPS ir ŽPS sluoksnio sutankinimo rodiklis DPr gali būti įvertintas netiesiogiai, t. y. pagal deformacijos moduliu santykį $EV2/EV1$, nustatytą pagal standartą LST 1360-5 [6.24] taikant statinio apkrovimo plokšte bandymą. Esant reikalaujamai sutankinimo rodiklio DPr ≥ 103 % vertei, deformacijos moduliu santykio $EV2/EV1$ vertė turi būti $\leq 2,2$;

Priklausomai nuo taikomos konkrečios dangos konstrukcijos pagal kelių projektavimo taisykles KPT SDK 19 [6.7] SPS ir ŽPS deformacijos modulio $Ev2$ vertė DK 100–DK 1 klasės dangų konstrukcijų atveju turi būti ne mažesnė kaip 150 MPa arba 180 MPa.

Priklausomai nuo taikomos konkrečios dangos konstrukcijos pagal kelių projektavimo taisykles KPT SDK 19 [6.7] SPS ir ŽPS deformacijos modulio $Ev2$ vertė DK 0,3–DK 0,1 klasės ir mažo eismo intensyvumo kelių supaprastintų dangų konstrukcijų atveju turi būti ne mažesnė kaip 120 MPa;

Priklausomai nuo taikomos konkrečios dangos konstrukcijos pagal kelių projektavimo taisykles KPT SDK 19 [6.7] SPS ir ŽPS deformacijos modulio $Ev2$ vertė pėsčiųjų ir dviračių takų dangų konstrukcijų atveju turi būti ne mažesnė kaip 100 MPa arba 120 MPa

7.4.2.3. Šalčiui neujatrus sluoksnis (ŠNS)

ŠNS apatinei daliai gali būti naudojami gruntai pagal standartą LST 1331 – ŽB, ŽG, ŽP, SB, SG ir SP.

1 lentelė. Gruntų klasifikacija

P24-26_KR_TDP_BD.S_BTS	Lapas	Lapų	Laida
		31	57

Pagrindinė grupė	Apibrėžtis ir pavadinimas				
	Dalelių matmenys (mm) ir kiekis (masės %)		Grunto grupė	Grunto grupės žymuo	
	Dalelių skersmuo ≤ 0,063 mm	Dalelių skersmuo ≤ 2 mm			
Stambiagrūdis gruntas	≤ 5 masės %	< 60 masės %	Žvyras	Blogos sanklodos žvyras: $C_u < 6$, C_c - bet koks	ŽB
				Geros sanklodos žvyras: $C_u ≥ 6$, C_c nuo 1 iki 3	ŽG
				Periodinės sanklodos žvyras: $C_u ≥ 6$, $C_c < 1$ arba > 3	ŽP
		≥ 60 masės %	Smėlis	Blogos sanklodos smėlis: $C_u < 6$, C_c - bet koks	SB
				Geros sanklodos smėlis: $C_u ≥ 6$, C_c nuo 1 iki 3	SG
				Periodinės sanklodos smėlis: $C_u ≥ 6$, $C_c < 1$ arba > 3	SP
Įvairiagrūdis gruntas	Nuo 5 masės % iki 15 ⁾ masės %	< 60 masės %	Žvyro ir dulquio mišinys	Mažai dulkingas žvyras: nuo 5 masės % iki 15 masės % dalelių ≤ 0,063 mm	ŽD
			Žvyro ir molio mišinys	Mažai molingas žvyras: nuo 5 masės % iki 15 masės % dalelių ≤ 0,063 mm	ŽM
		≥ 60 masės %	Smėlio ir dulquio mišinys	Mažai dulkingas smėlis: nuo 5 masės % iki 15 masės % dalelių ≤ 0,063 mm	SD
			Smėlio ir molio mišinys	Mažai molingas smėlis: nuo 5 masės % iki 15 masės % dalelių ≤ 0,063 mm	SM

Pastaba:

C_u – rūšiavimo koeficientas, kuris apskaičiuojamas pagal šią formulę:

$$C_u = \frac{d_{60}}{d_{10}}$$

čia d_{60} ir d_{10} – dalelių dydis (mm), kurių grunte yra atitinkamai mažiau kaip 60 masės % ir 10 masės %.

C_c – sanklodos rodiklis, kuris apskaičiuojamas pagal šią formulę:

$$C_c = \frac{d_{30}^2}{d_{10} \times d_{60}}$$

čia d_{10} , d_{30} ir d_{60} – dalelių dydis (mm), kurių grunte yra atitinkamai mažiau kaip 10 masės %, 30 masės % ir 60 masės %.

⁾ Pagal standartą LST 1331 [5.15] įvairiagrūdį gruntą gali sudaryti nuo 5 masės % iki 40 masės % dalelių, kurių skersmuo ≤ 0,063 mm, tačiau šiame apraše nurodytas intervalas apima tik grunto grupes, kurios gali būti naudojamos PSBR įrengimui.

Atsparumas šalčiui. Pagal TRA SBR 19 VI sk. II skirsnį nesurištajam mišiniui su atliekų deginimo įrenginiuose ir bendro atliekų deginimo įrenginiuose susidaranciais pelenais ir šlaku nustatomas atsparumas šaldymui ir atšildymui.

Po atlikto šaldymo ir atšildymo bandymo bendras pradinis (prieš šaldymo ir atšildymo bandymą) dalelių < 0,063 mm kiekis bei po atlikto šaldymo ir atšildymo bandymo susidariusių papildomų dalelių < 0,063 mm kiekis, t. y. jų suma (bendroji masė), turi būti ne didesnis nei 9 masės %.

Smulkiųjų dalelių kiekis. Pagal standartą LST EN 933-1 nustatytas smulkiųjų dalelių < 0,063 mm didžiausias kiekis nesurištuosiuose mišiniuose turi atitikti 2 lentelėje pateiktus reikalavimus.

2 lentelė. Reikalavimai didžiausiam smulkiųjų dalelių kiekiui

Pro 0,063 mm akučių sietą prabyrančių dalelių kiekis, masės %	Kategorija UF
---	---------------

P24-26_KR_TDP_BD.S_BTS	Lapas	Lapų	Laida
		32	57

≤ 5	UF5
≤ 3	UF3 ^{*)}
*) UF3 kategorija reikalaujama, kai nustatyta, kad gruntinio vandens lygis gali pakilti iki žemės sankasos viršaus.	

Pagal standartą LST 1360.1 nustatytas smulkiųjų dalelių < 0,063 mm didžiausias kiekis gruntuose turi būti ≤ 5 masės %.

Pagal standartą LST EN 933-1 nustatytam mažiausiam smulkiųjų dalelių < 0,063 mm kiekiui nesurištuosiuose mišiniuose reikalavimai nėra keliami.

3 lentelė. Reikalavimai mažiausiam smulkiųjų dalelių kiekiui

Pro 0,063 mm akučių sietą prabyrančių dalelių kiekis, masės %	Kategorija LF
Nėra reikalavimo	LF NR

Pagal standartą LST 1360.1 nustatytam mažiausiam smulkiųjų dalelių < 0,063 mm kiekiui gruntuose reikalavimai nėra keliami.

Stambesniųjų dalelių kiekis. Pagal standartą LST EN 933-1 nustatytas stambesniųjų dalelių kiekis nesurištuosiuose mišiniuose turi atitikti 4 lentelėje pateiktus reikalavimus.

4 lentelė. Reikalavimai stambesniųjų dalelių kiekiui nesurištuosiuose mišiniuose

Prabyrančių dalelių kiekis, masės %			Kategorija OC
2D	1,4D ^{a)}	D ^{b)}	
–	100	90–99	OC 90

a) Jei sietų akučių dydžiai 1,4D ir 2D neatitinka standarto LST ISO 565 [5.4] R20 tikslų sietų numerių, tai pagal akučių dydį turi būti pasirinktas artimiausias gretimas didesnis sietas.
Išnašos a) pavyzdys Nr. 1: nesurištojo mišinio, kurio didžiausios dalelės dydis D yra 22,4 mm, sieto akutės dydis 1,4D yra 31,5 mm. Atsižvelgiant į tai, kad $1,4 \times 22,4 = 31,36$ ir neatitinka standarte LST ISO 565 [5.4] R20 tikslaus sieto numerio, parenkamas kitas artimiausias gretimas didesnis sietas – 31,5 mm.
Išnašos a) pavyzdys Nr. 2: nesurištojo mišinio, kurio didžiausios dalelės dydis D yra 22,4 mm, sieto akutės dydis 2D yra 45 mm. Atsižvelgiant į tai, kad $2 \times 22,4 = 44,8$ ir neatitinka standarte LST ISO 565 [5.4] R20 tikslaus sieto numerio, parenkamas kitas artimiausias gretimas didesnis sietas – 45 mm.

b) Pro D akučių dydžio sietą prabyrančių dalelių procentas gali viršyti 99 %, tačiau tokiu atveju gamintojas turi deklaruoti tipinę granulimetrinę sudėtį.

Pagal standartą LST 1360.1 nustatytas stambesniųjų dalelių kiekis gruntuose negali būti didesnis nei 63 mm.

Granulimetrinė sudėtis. Nesurištųjų mišinių bei gruntų, naudojamų ŠNS įrengti, granulimetrinei sudėčiai reikalavimai nėra keliami.

Gruntų, naudojamų ŠNS įrengti, dalelių, prabyrančių pro 0,063 mm ir 2 mm sietus, kiekiui keliami reikalavimai nurodyti 1 lentelėje.

Pralaidumas vandeniui. Šalčiui nejautrių medžiagų mišinių pralaidumas vandeniui, nustatytas pagal LST EN ISO 17892-11 turi būti ne mažesnis kaip $1,0 \times 10^{-5}$ m/s, o deformacijos modulis ŠNS $E_{v2} \geq 100$ MPa.

Vandens kiekis nesurištuosiuose mišiniuose ir gruntuose prieš jų panaudojimą ir sutankinimą turi būti artimas optimaliam. Bendroju atveju vandens kiekis neturi sudaryti mažiau kaip 90 % pagal standartą LST EN 13286-2 nustatyto optimalaus vandens kiekio.

Šalčiui nejautriam sluoksniui gali būti naudojamos kartotinio panaudojimo medžiagos. Kartotinio panaudojimo medžiagos (RC) turi atitikti konkrečiam sluoksniui keliamus reikalavimus.

7.4.2.4. Nesurištieji mišiniai kelkraščiams

Kelkraščio konstrukcija sudaryta iš viršutinio sluoksnio - 5,5cm, o SPS pratęsimas iki šlaito.

Kelkraščio viršutiniam sluoksniui įrengti naudojami skaldažolės mišiniai iš stambiųjų užpildų, atitinkančių trupintųjų ir skaldytųjų dalelių santykinio kiekio kategoriją C_{90/3} (pagal TRA UŽPILDAI 19), fr. 11/22 85% ir 15% dirvožemio.

Trupintųjų ir skaldytųjų dalelių, įskaitant visiškai ir iš dalies trupintąsias ar skaldytąsias daleles bei visiškai apvaliąsias daleles, santykinis kiekis stambiajame užpilde ir užpildų mišinyje turi būti nustatytas pagal standartą LST EN 933-5, ir atitikti C_{90/3} kategoriją, nurodytą lentelėje.

P24-26_KR_TDP_BD.S_BTS	Lapas	Lapų	Laida
	33	57	0

Trupintųjų ir skaldytųjų dalelių (įskaitant visiškai ir iš dalies trupintąsias ar skaldytąsias daleles bei visiškai apvaliąsias daleles) santykinio kiekio stambiajame užpilde ir užpildų mišinyje kategorijos

Visiškai trupintųjų ar skaldytųjų dalelių kiekis, masės %	Visiškai ir iš dalies trupintųjų ar skaldytųjų dalelių kiekis, masės %	Visiškai apvaliųjų dalelių kiekis, masės %	Kategorija C
–	90–100	0–3	C _{90/3}

Smulkiųjų dalelių kiekis. Pagal standartą LST EN 933-1 nustatytų smulkiųjų dalelių < 0,063 mm didžiausias kiekis nesurištuosiuose mišiniuose turi atitikti lentelėje pateiktus reikalavimus.

Reikalavimai didžiausiam smulkiųjų dalelių kiekiui

Pro 0,063 mm akučių sietą prabyrančių dalelių kiekis, masės %	Kategorija UF
≤ 15	UF 15

Pagal standartą LST EN 933-1 nustatytų smulkiųjų dalelių < 0,063 mm mažiausias kiekis nesurištuosiuose mišiniuose turi atitikti lentelėje pateiktus reikalavimus vienai iš kategorijų

Reikalavimai mažiausiam smulkiųjų dalelių kiekiui

Pro 0,063 mm akučių sietą prabyrančių dalelių kiekis, masės %	Kategorija LF
≥ 4	LF 4

Stambesniųjų dalelių kiekis. Pagal standartą LST EN 933-1 nustatytas stambesniųjų dalelių kiekis nesurištuosiuose mišiniuose turi atitikti pateiktus reikalavimus.

Reikalavimai stambesniųjų dalelių kiekiui

Prabyrančių dalelių kiekis, masės %		Kategorija OC
1,4 D ^{a)}	D ^{b)}	
100	90–99	OC 90

^{a)} Jei sietų akučių dydžiai 1,4D ir 2D neatitinka standarto LST ISO 565 [5.4] R20 tikslų sietų numerių, tai pagal akučių dydį turi būti pasirinktas artimiausias gretimas didesnis sietas.

Išnašos ^{a)} pavyzdys Nr. 1: nesurištojo mišinio, kurio didžiausios dalelės dydis D yra 22,4 mm, sieto akutės dydis 1,4D yra 31,5 mm. Atsižvelgiant į tai, kad 1,4×22,4=31,36 ir neatitinka standarte LST ISO 565 [5.4] R20 tikslaus sieto numerio, parenkamas kitas artimiausias gretimas didesnis sietas – 31,5 mm.

Išnašos ^{a)} pavyzdys Nr. 2: nesurištojo mišinio, kurio didžiausios dalelės dydis D yra 22,4 mm, sieto akutės dydis 2D yra 45 mm. Atsižvelgiant į tai, kad 2×22,4=44,8 ir neatitinka standarte LST ISO 565 [5.4] R20 tikslaus sieto numerio, parenkamas kitas artimiausias gretimas didesnis sietas – 45 mm.

^{b)} Pro D akučių dydžio sietą prabyrančių dalelių procentas gali viršyti 99 %, tačiau tokiu atveju gamintojas turi deklaruoti tipinę granulimetrinę sudėtį.

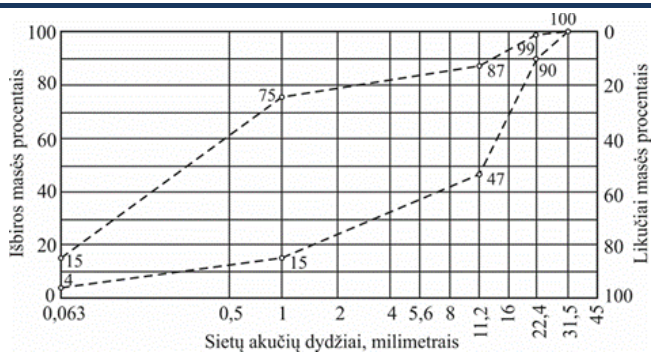
Granulimetrinė sudėtis. Pagal standartą LST EN 933-1 nustatyta nesurištųjų mišinių, naudojamų dangos sluoksniams be rišiklių, granulimetrinė sudėtis turi atitikti pateiktus reikalavimus, atitinkančius G_v kategoriją pagal standartą LST EN 13285.

Reikalavimai granulimetrinei sudėčiai.

Nesurištasis mišinys	Pro sietą (mm) prabyrančių dalelių kiekis, masės %							
	0,5	1	2	4	5,6	8	11,2	16
0/22	NR	15–75	NR	NR	NR	NR	47–87	NR

Nesurištųjų mišinių, skirtų sluoksniams be rišiklių, granulimetrinės sudėties ribos pavaizduotos žemiau pateiktame paveiksle.

	Lapas	Lapų	Laida
P24-26_KR_TDP_BD.S_BTS	34	57	0



Nesurištasis mišinys 0/22

7.4.3. Darbų atlikimas

Nesurištųjų mineralinių medžiagų ir gruntų pagrindo sluoksniai turi būti rengiami laikantis JT SBR 19 reikalavimų.

Sluoksnius be rišiklių galima rengti žiemą tik tada, kai taikomos specialios sluoksnio įrengimo ir apsaugos priemonės. Sluoksnius be rišiklių draudžiama rengti ant sušalusio esamo posluoksnio.

Nesurištieji mišiniai ir gruntai turi būti taip tolygiai paskleidžiami, kad jie neišsiskirstytų atskiromis frakcijomis (neįvyktų segregacija).

Kiekvienam sluoksniui naudojamas nesurištasis mišinys ar gruntas turi būti tinkamo drėgnio, visame plote tolygiai paskleidžiamas ir vienodai sutankinamas.

Kiekvienas sluoksnis be rišiklių turi būti taip įrengtas, kad jo kokybę nusakančios savybės kiek galima būtų visur vienodos ir tenkintų sluoksniui keliamus reikalavimus.

Įrengiant sluoksnį, turi būti nuosekliai atliekami šiam darbui priklausantys procesai. Be to, darbams atlikti turi būti naudojamas reikalingų mechanizmų kiekis ir derinys.

Sluoksniai be rišiklių turi būti taip įrengti, kad atitiktų projekcinę padėtį (aukščius, išilginį ir skersinį profilius).

7.4.3.1. Apsauginis šalčiui atsparus sluoksnis (AŠAS)

Skyrius parengtas pagal JT SBR 19 VII skyriaus reikalavimus.

AŠAS turi būti taip suformuoti ir įrengti, kad įrengimo ir naudojimo metu nepriekaištingai atliktų vandens nuleidimo funkciją. Iškasų ruožuose šie sluoksniai turi siekti šoninius vandens nuleidimo įrenginius (griovio šlaitus) arba drenažus, o pylimų ruožuose – drenažus arba šlaitus. Aukštis nuo kelio griovio dugno iki ŠNS apačios turi būti ne mažesnis kaip 0,2 m.

AŠAS turi būti taip įrengti ir sutankinti, kad jų laikomosios gebos ir sutankinimo savybės būtų kuo vienodesnės. Be to, nesurištieji mišiniai arba gruntai turi būti taip išpilami ir paskleidžiami, kad neišsiskirstytų frakcijomis (neįvyktų segregacija). Tinkamumo bandymais turi būti nustatytas toks nesurištųjų mišinių arba gruntų drėgnis, kad įrengus ir sutankinus sluoksnį būtų galima pasiekti reikalaujamą sutankinimo rodiklį.

Sluoksnio profilio aukščio nuokrypiai nuo projekte (sutartyje) nurodyto aukščio neturi skirtis daugiau kaip ±2,0 cm. Jei dėl AŠAS sluoksnių pakloto didesnio storio sluoksnio viršaus aukštis yra didesnis kaip +2,0 cm už projekte (sutartyje) nurodytą aukštį, tai nėra laikoma defektu. Skersinių nuolydžių nuokrypiai nuo projekte (sutartyje) nurodytų skersinių nuolydžių neturi skirtis daugiau kaip ±0,5 % (absoliut).

Kiekvieno įrengto sluoksnio pločiai neturi nukrypti nuo projekte (sutartyje) nurodytų pločių daugiau kaip ±10,0 cm.

Matuojant sluoksnio nelygumus skersine ir išilgine kryptimis, prošvaisos po 3 m ilgio liniuote turi būti ne didesnės kaip 30 mm.

Įrengto ir sutankinto sluoksnio faktinis storis (atskirųjų verčių vidurkis) neturi būti daugiau kaip 2,0 cm mažesnis už projekte (sutartyje) nurodytą storį. Vidurkiui skaičiuoti nepriimamos daugiau kaip 3,0 cm viršijančios projekte (sutartyje) nurodytą sluoksnio storį atskirosios vertės. Tokiu atveju vidurkiui skaičiuoti imama sluoksnio storio atskiroji vertė, kurią sudaro projekte (sutartyje) nurodyto sluoksnio storio ir 3,0 cm storio suma;

Nė viena atskiroji sluoksnio storio vertė neturi būti daugiau kaip 3,0 cm mažesnė už projekte (sutartyje) nurodytą sluoksnio storį.

7.4.3.2. Skaldos pagrindo sluoksnis (SPS)

P24-26_KR_TDP_BD.S_BTS	Lapas	Lapų	Laida
	35	57	0

SPS įrengti naudojamiems nesurištiesiems mišiniams taikomi techninių reikalavimų aprašo TRA SBR 19 reikalavimai.

SPS projektinis storis 20 cm, todėl naudojami 0/45 frakcijos nesurištieji mišiniai.

SPS turi būti taip įrengtas ir sutankintas, kad laikomosios gebos ir sutankinimo savybės būtų kuo vienodesnės. Be to, nesurištieji mišiniai turi būti taip iškraunami ir paklojami, kad neišsiskirstytų atskiromis frakcijomis (neįvyktų segregacija). Laikinas nesurištųjų mišinių sandėliavimas darbų zonoje nerekomenduojamas. Nesurištasis mišinys turi būti optimalaus drėgnio, parinkto remiantis tinkamumo bandymu, kad mišinį klojant ir tankinant būtų pasiektas reikalaujamas sluoksnio sutankinimo rodiklis.

Įrengiant pagrindo sluoksnį, nesurištąjį mišinį rekomenduojama kloti klotuvu arba greideriu, kurie turi įrengtą automatinę sluoksnio aukščio reguliavimą sistemą.

Atsižvelgiant į mažiausią klojamo sluoksnio storį, kuris turi būti ne plonesnis kaip sluoksnio medžiagos stambiausio grūdelio dydis $D \times 2,5$, ir priklausomai nuo klojimui ir tankinimui naudojamų mechanizmų, nesurištasis mišinys gali būti klojamas keliais sluoksniais.

Sluoksnio profilio aukščio nuokrypiai nuo projekte (sutartyje) nurodyto aukščio neturi skirtis daugiau kaip $\pm 2,0$ cm. Jei dėl AŠAS, ŠNS, SPS ir ŽPS sluoksnių pakloto didesnio storio sluoksnio viršaus aukštis yra didesnis kaip $+2,0$ cm už projekte (sutartyje) nurodytą aukštį, tai nėra laikoma defektu;

Skersinių nuolydžių nuokrypiai nuo projekte (sutartyje) nurodytų skersinių nuolydžių neturi skirtis daugiau kaip $\pm 0,5$ % (absoliut.).

Kiekvieno įrengto sluoksnio pločiai neturi nukrypti nuo projekte (sutartyje) nurodytų pločių daugiau kaip -10 cm.

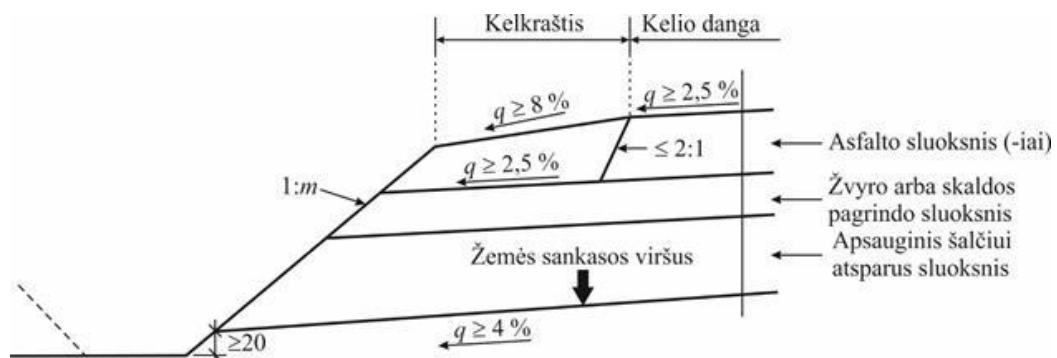
Matuojant sluoksnio nelygumus skersine ir išilgine kryptimis, prošvaisos po 3 m ilgio liniuote neturi būti didesnės kaip 20 mm.

Įrengto ir sutankinto sluoksnio faktinis storis (atskirųjų verčių vidurkis) neturi būti daugiau kaip 1,0 cm mažesnis už projekte (sutartyje) nurodytą storį. Vidurkiui skaičiuoti nepriimamos daugiau kaip 2,0 cm viršijančios projekte (sutartyje) nurodytą sluoksnio storį atskirosios vertės. Tokiu atveju vidurkiui skaičiuoti imama sluoksnio storio atskiroji vertė, kurią sudaro projekte (sutartyje) nurodyto sluoksnio storio ir 2,0 cm storio suma;

Nė viena atskiroji sluoksnio storio vertė neturi būti daugiau kaip 2,0 cm mažesnė už projekte (sutartyje) nurodytą sluoksnio storį.

7.4.3.3. Kelkraščio sluoksnis

Įrengiant kelkraščio viršutinį sluoksnį, kai kelkraščio projektinis plotis $\leq 1,00$ m, tai AŠAS, ŠNS, SPS ir ŽPS projektuojamas iki šlaito, kaip nurodyta paveiksle.



6 pav. Asfalto dangos konstrukcija ant SPS arba ŽPS, kai SPS arba ŽPS pratęstas iki šlaito (matmenys cm)

Kelkraščių viršutinės dalies įrengimui naudojamiems nesurištiesiems mišiniams taikomi techninių reikalavimų aprašo TRA SBR 19 reikalavimai.

Kelkraščio viršutinio sluoksnio nesurištieji mišiniai ir gruntai turi būti taip iškraunami ir paklojami, kad neišsiskirstytų atskiromis frakcijomis (neįvyktų segregacija). Laikinas nesurištųjų mišinių sandėliavimas darbų zonoje nerekomenduojamas. Kelkraščio viršutinio sluoksnio nesurištasis mišinys turi būti optimalaus drėgnio, parinkto

	Lapas	Lapų	Laida
P24-26_KR_TDP_BD.S_BTS	36	57	0

remiantis tinkamumo bandymu, kad mišinį klojant ir tankinant būtų pasiektas reikalaujamas sluoksnio sutankinimo rodiklis.

Kelkraščio viršutinio sluoksnio skersinių nuolydžių nuokrypiai nuo projekte (sutartyje) nurodytų skersinių nuolydžių neturi skirtis daugiau kaip $\pm 0,5\%$ (absoliut.).

Iš nesurištojo mišinio įrengto ir sutankinto kelkraščio viršutinio sluoksnio paviršius ties dangos ir kelkraščio briauna naudojant dirvožemį turi būti $-3,0$ cm žemesnis už dangos paviršius. Leistinasis nuokrypis nuo nurodyto aukščio turi būti ne didesnis kaip $\pm 1,0$ cm.

Įrengto kelkraščio viršutinio sluoksnio plotis neturi nukrypti nuo projekte (sutartyje) nurodyto pločio daugiau kaip $-5,0$ cm ir $+10$ cm.

7.4.4. Bandymai

7.4.4.1. Tinkamumo bandymai

Tinkamumo bandymai ir kokybės kontrolė turi būti vykdomi atsižvelgiant į techninių reikalavimų aprašų TRA UŽPILDAI 19 ir TRA SBR 19 nuostatas.

Tinkamumo bandymus sudaro tokie bandymai, kuriais įrodomas užpildų, nesurištųjų mišinių ir gruntų tinkamumas numatyti naudojimo paskirčiai, atitinkančiai projekto (sutarties) reikalavimus.

Rangovas, prieš pradėdamas darbus, turi pats įsitikinti ir užsakovui įrodyti numatyti naudoti užpildų, nesurištųjų mišinių ir gruntų tinkamumą. Užpildų ir nesurištųjų mišinių tinkamumui įrodyti turi būti pateikta eksploatacinių savybių deklaracija ir, jeigu reikia, bandymų protokolai. Gruntų tinkamumui įrodyti turi būti pateikti bandymų protokolai.

Keičiantis nesurištųjų mišinių, užpildų ir gruntų rūšims bei savybėms, tinkamumas turi būti įrodomas pakartotinai. Išskirtiniais atvejais gali reikėti atlikti detalesnius tinkamumo bandymus.

7.4.4.2. Vidinės kontrolės bandymai

Vidinės kontrolės bandymus sudaro tokie bandymai, kuriuos atlieka rangovas arba jo įgaliotinis, kad būtų užtikrinama nesurištųjų mišinių ir gruntų savybių bei atliktų darbų atitiktis projekte (sutartyje) nurodytiems reikalavimams.

Rangovas turi atlikti vidinės kontrolės bandymus reikalaujama tikslumu ir apimtimi. Jeigu nustatomi nuokrypiai nuo projekto (sutarties) reikalavimų, priežastys, lemiančios nuokrypius, turi būti tuoj pat pašalinamos.

Užsakovui ar techniniam prižiūrėtojui pareikalavus, būtina pateikti vidinės kontrolės bandymų rezultatus.

7.4.4.3. Kontroliniai bandymai

Kontroliniai bandymai yra užsakovo bandymai, kuriais nustatoma, ar užpildų, nesurištųjų mišinių ir gruntų savybės ir užbaigti darbai atitinka projekto (sutarties) reikalavimus. Šių bandymų rezultatai yra darbų priėmimo pagrindas.

Ėminių ėmimą ir bandymus, kuriuos galima atlikti sluoksnio įrengimo ruože, atlieka užsakovas, techninis prižiūrėtojas arba užsakovo paskirta nepriklausoma akredituota bandymų laboratorija. Rangovas privalo sudaryti sąlygas ėminių paėmimui ir bandymų atlikimui.

Kontrolinius bandymus atlieka užsakovo paskirta nepriklausoma akredituota bandymų laboratorija.

7.4.5. Standartai

LST 1331:2022	Gruntai, skirti keliams ir jų statiniams. Klasifikacija
LST 1360.1:2022	Automobilių kelių gruntai. Bandymo metodai. Granulometrinės sudėties nustatymas.
LST 1360.3:2020	Automobilių kelių gruntai. Bandymo metodai. Drėgnio nustatymas.
LST 1360.4:2022	Automobilių kelių gruntai. Bandymo metodai. Takumo ir plastiškumo ribų nustatymas.
LST 1360.5:2019	Automobilių kelių gruntai. Bandymo metodai. Bandymas šlampu.
LST 1360.6:2020	Automobilių kelių gruntai. Bandymo metodai. Grunto tankio nustatymas.

P24-26_KR_TDP_BD.S_BTS	Lapas	Lapų	Laida
	37	57	0

LST 1360.7:2022	Automobilių kelių gruntai. Bandymo metodai. Grunto dalelių tankio nustatymas.
-----------------	---

Be šių standartų gali būti taikomi ir kiti juos atitinkantys lygiaverčiai standartai.

7.4.6. Statybos techniniai dokumentai

KTR 1.01:2008	Automobilių keliai
STR 1.06.01:2016	Statybos darbai. Statinio statybos priežiūra
ĮT ŽS 17	Automobilių kelių žemės darbų atlikimo ir žemės sankasos įrengimo taisyklės

7.5. Asfalto dangos

7.5.1. Įvadas

Skyrius parengtas pagal Automobilių kelių mineralinių medžiagų techninių reikalavimų aprašo TRA UŽPILDAI 19 (toliau – TRA UŽPILDAI 19), Automobilių kelių asfalto mišinių techninių reikalavimų aprašo TRA ASFALTAS 24 (toliau (TRA ASFALTAS 24), Automobilių kelių dangos konstrukcijos asfalto sluoksnių įrengimo taisyklių ĮT ASFALTAS 24 (toliau – ĮT ASFALTAS 24), Automobilių kelių mineralinių medžiagų techninių reikalavimų aprašas TRA MIN 19, Automobilių kelių bitumų ir polimerais modifikuotų bitumų techninių reikalavimų aprašo TRA BITUMAS 23, galiojančių Lietuvos standartų (LST) ir kitų normatyvinių statybos techninių dokumentų reikalavimus.

TS skyriuje pateikti reikalavimai asfalto dangų medžiagoms ir jų mišiniams, mišinių paruošimui, dangų paklojimui, darbų kontrolei ir priėmimui.

7.5.2. Medžiagos ir jų mišiniai

7.5.2.1. Mineralinės medžiagos

Mineralinėms medžiagoms taikomas techninių reikalavimų aprašas TRA UŽPILDAI 19 ir jame nurodyti bandymo metodai. Taip pat asfalto mišinių mineralinės medžiagos turi atitikti aprašo TRA ASFALTAS 24 reikalavimus.

Mikroužpildo sudėtyje neturi būti kenksmingo kiekio organinių ir brinkstančių sudedamųjų dalių. Asfalto viršutinio, asfalto pagrindo bei asfalto pagrindo - dangos sluoksnių gamybai galima naudoti tik natūralios kilmės (natūralaus akmens) mikroužpildą. Stambioji mineralinė medžiaga, kuri neatitinka atsparumo poliruojamumui TRA ASFALTAS 24 (3-9 lentelėse) nurodytų reikalavimų, gali būti naudojama, jei bendrame mineralinių medžiagų mišinyje matematinė (skaičiuojamoji) atsparumo poliruojamumui (PSV) vertė atitinka reikalaujamą. Matematinė PSV vertė gali būti apskaičiuojama pagal naudotų skirtingų stambiųjų mineralinių medžiagų masių dalių santykį ir jų PSV vertes. Dalimis maišyti galima tik stambiąsias mineralines medžiagas, kurių atsparumo poliruojamumui kategorija yra ne žemesnė kaip PSV₄₄.

Skaldytos smulkiosios mineralinės medžiagos, naudojamos AC PD, AC P, AC V rūšies asfalto mišiniams, gamintojas taip pat privalo pateikti informaciją apie tos pačios rūšies uolienos stambiosios mineralinės medžiagos PSV vertę. Skaldytos smulkiosios mineralinės medžiagos gamintojas taip pat privalo pateikti informaciją apie tos pačios rūšies uolienos stambiosios mineralinės medžiagos atsparumo smūgiams (SZ) vertę. Skaldytos smulkiosios mineralinės medžiagos SZ vertė turi atitikti stambiosios mineralinės medžiagos SZ vertei keliamus reikalavimus.

7.5.2.2. Rišamosios medžiagos

Naudojamas kelių bitumas turi atitikti standarto LST EN 12591:2009 ir aprašo TRA BITUMAS 23 reikalavimus, o naudojamas polimerais modifikuotas bitumas turi atitikti standarto LST EN 14023:2010 ir aprašo TRA BITUMAS 23 reikalavimus. Natūralus asfaltas turi atitikti standarto LST EN 13108-4:2006 B priedo reikalavimus.

7.5.2.3. Priedai

Gali būti naudojami tik tie priedai, apie kuriuos yra sukaupta pakankama teigiama patirtis. Priedų rūšis ir savybės turi būti deklaruotos.

P24-26_KR_TDP_BD.S_BTS	Lapas	Lapų	Laida
	38	57	0

7.5.2.4. Asfalto mišiniai

Asfalto mišiniai turi atitikti TRA ASFALTAS 24 reikalavimus. Granulimetrinės sudėties normavimui pagrindinis sietų komplektas ir papildomas 1-asis sietų komplektas su akučių dydžiais: 0,063; 0,125; 2,0; 5,6; 8,0; 11,2; 16,0; 22,4; 31,5; 45,0 mm. Granulimetrinės sudėties kreivė turi būti tolydi.

Tarp mineralinės medžiagos ir rišiklio turi būti pakankamas suderinamumas ir sukibimas (adhezija). MN MAS 15 6–8 lentelėse pateiktas mažiausias rišiklio kiekis remiasi mineralinių medžiagų mišinio tariamuju dalelių tankiu, kuris yra 2,650 Mg/m³. Norint nustatyti atitinkamą koreguotą mažiausią rišiklio kiekį, jis turi būti padaugintas iš koeficiento α , kuris priklauso nuo naudojamų mineralinių medžiagų mišinio tariamojo dalelių tankio ρ_a :

$$\alpha = \frac{2,650}{\rho_a}; \text{Tariamasis dalelių tankis } \rho_a \text{ nustatomas pagal standartą LST EN 1097-6.}$$

7.5.2.5. Asfalto pagrindo – dangos sluoksnis AC 16 PD

Asfalto pagrindo-dangos sluoksnio mišinys (AC 16 PD) susideda iš tolydžios granulimetrinės sudėties mineralinių medžiagų mišinio ir rišiklio – kelių bitumo.

Asfalto pagrindo-dangos sluoksnis turi atitikti TRA ASFALTAS 24 4 lentelėje keliamus reikalavimus.

Pavadinimas	Kategorija	Mato vienetas	AC 16 PD
Medžiagos			
Užpildai:			
trupintųjų ir skaldytųjų dalelių santykinis kiekis	C		C _{50/30}
atsparumas trupinimui	LA arba SZ		LA ₃₀ arba SZ ₂₆
atsparumas dėvėjimuisi	M _{DE}		M _{DE15}
bendras aptakumo (birumo) koeficientas frakcijai 0,063/2		s	E _{Cs30}
Rišiklis, rūšis ir markė			70/100 100/150
Asfalto mišinio sudėtis			
Užpildų mišinys:			
išbiros pro sietus			
	22,4 mm	masės %	100
	16 mm	masės %	90–100
	11,2 mm	masės %	70–90
	2 mm	masės %	20–50
	0,125 mm	masės %	8–20
	0,063 mm	masės %	6–11
Mažiausias rišiklio kiekis	B _{min}		B _{min 5,4}
Asfalto mišinys			
Mažiausias tuštymių kiekis	V _{min}		V _{min 1,0}
Didžiausias tuštymių kiekis	V _{max}		V _{max 3,0}
Mažiausias riškliu užpildytų tuštymių kiekis	VFB _{min}		VFB _{min 65}
Didžiausias riškliu užpildytų tuštymių kiekis	VFB _{max}		VFB _{max 80}
Mažiausia mineralinio užpildo tuštymių dalis	VMA _{min}		VMA _{min 14}
Mažiausias jautris vandeniui	ITSR _{min}		ITSR ₇₀

7.5.3. Darbų atlikimas

7.5.3.1. Asfalto mišinių gamyba ir sandėliavimas

Asfalto mišinių gamybai ir sandėliavimui taikomi TRA ASFALTAS 24 VI skyriaus I skirsnio bendrieji nurodymai.

Maksimali rišiklio leistina temperatūra nurodyta TRA ASFALTAS 23 1 lentelėje.

P24-26_KR_TDP_BD.S_BTS	Lapas	Lapų	Laida
	39	57	0

Rišiklis	Žymėjimas	Maksimali temperatūra °C
1. Kelių bitumas	35/50	190
	50/70	180
	70/100	180
	100/150	170
2. Polimerais modifikuotas bitumas	PMB 10/40-65	190 ¹⁾
	PMB 25/55-60	180 ¹⁾
	PMB 45/80-55	180 ¹⁾
	PMB 45/80-65	190 ¹⁾
	PMB 40/100-65	190 ¹⁾

¹⁾ papildomai turi būti atsižvelgta į gamintojo duomenis.

Minimali ir maksimali asfalto mišinių temperatūra °C nurodyta TRA ASFALTAS 24 2 lentelėje.

Rišiklio rūšis ir markė	AC	SMA	AC AAS, SMA AAS, BBTM	MA	PA
35/50	–	–	–	200–240	–
50/70	140–180	–	–	–	–
70/100	140–180	140–180	–	–	–
100/150	130–170	–	–	–	–
PMB 10/40-65	–	–	–	210–230 ¹⁾	–
PMB 25/55-60	150–190 ¹⁾	150–190 ¹⁾	150–190 ¹⁾	210–230 ¹⁾	–
PMB 45/80-55	150–180 ¹⁾	150–180 ¹⁾	–	–	–
PMB 45/80-65	150–190 ¹⁾	150–190 ¹⁾	150–190 ¹⁾	–	150–190 ¹⁾
PMB 40/100-65	–	–	–	–	140–170 ¹⁾

Pastaba. Minimalios ribinės vertės galioja klojimo vietoje iškrautam mišiniui, maksimalios ribinės vertės galioja iš maišytuvo į kaupiamąjį bunkerį iškraunamam mišiniui.
¹⁾ papildomai turi būti atsižvelgta į gamintojo duomenis.

7.5.3.2. Asfalto mišinių transportavimas ir transporto priemonės

Transportuojant asfalto mišinį būtina laikytis JT ASFALTAS 24 keliamų reikalavimų.

Transporto priemonės kėbulo paviršius, prieš pakraunant asfalto mišinį, turi būti švarus ir atitinkamai paruoštas. Transporto priemonės kėbulo paviršių galima padengti tik tokia drėkinančiąja medžiaga, kuri nedarytų asfalto mišiniui neigiamo poveikio. Transportavimo metu turi būti laikomasi 7.3.1 skirsnyje nurodytų asfalto mišinių temperatūrų °C. Asfalto mišinys transportavimo ir technologinių pertraukų metu turi būti apsaugotas nuo atvėsimo ir tiesioginio oro patekimo. Tam tikslui naudojami dengti kėbulai, temperatūrą palaikantys kėbulai ar talpos ir kt.

7.5.3.3. Asfalto klotuvai

Asfalto mišiniams kloti naudojami klotuvai, kuriais galima pakloti Projekte nurodytų parametrų gatvės dangą. Kiekvienas klotuvas turi turėti automatinį lygio matuoklį dangos išilginio profilio išlaikymui, nepaisant sluoksnio storio pokyčių. Klotuvo paskleidimo ir lyginimo plokštė turi būti šildoma (dujomis ar elektra) ir turėti vibracinę tankinimo siją, užtikrinančią tolygų mišinio tankinimą visame sluoksnio plote.

7.5.3.4. Tankinimo mechanizmai

Reikiamam sluoksnio tankiui pasiekti turi būti naudojami tinkamos techninės būklės savaeigiai valciniai plentvoliai, savaeigiai pneumatiniai volai arba vibrovola. Valcinių plentvolių volai turi būti laistomi tokio vandens kiekiu, kad prie jų neliptų tankinamas mišinys ir vanduo nebėgtų ant gatvės dangos paviršiaus. Pneumatinio volo

P24-26_KR_TDP_BD.S_BTS	Lapas	Lapų	Laida
	40	57	0

visų padangų slėgis turi būti vienodas. Turi būti bent vienas atsarginis volas. Dangos vietose, kuriose volai negali būti panaudoti (pvz., kanalizacijos šuliniai), turi būti tankinama rankiniais mechaniniais ar vibraciniais tankintuvais.

7.5.3.5. Klojimo sąlygos

Asfalto dangos sluoksniai klojami esant sausam ir šiltam orui. Jeigu dėl kritulių ant posluksnio susidaro uždara vandens plėvelė, asfalto sluoksnių įrengti negalima. Posluksnis turi būti švarus ir be sniego bei ledo. Skaldos ir mastikos asfalto sluoksniai paprastai, esant žemesnei kaip +5 °C oro temperatūrai, nėra įrengiami. Asfalto apatiniai sluoksniai paprastai, esant žemesnei kaip 0 °C oro temperatūrai, nėra įrengiami. Asfalto pagrindo sluoksniai, paprastai, esant žemesnei kaip –3 °C oro temperatūrai, nėra įrengiami.

7.5.3.6. Klojimas ir tankinimas

Klojant ir tankinant asfalto sluoksnius būtina vadovautis JT ASFALTAS XI skyriuje pateiktais reikalavimais.

Klojant asfaltą į klotuvą patenkantčio asfalto temperatūra turi būti tokia kokia nurodyta 7.3.1 skirsnyje

Volų rūšį, svorį ir skaičių reikia parinkti, atsižvelgiant į klotuvo našumą, sluksnio storį, asfalto mišinio rūšį, taip pat ir į oro sąlygas, metų laiką, vietovės sąlygas. Volai turi būti naudojami taip, kad neatsirastų išliekančių įspaudų, nelygumų ar įtrūkių (plyšių).

7.5.3.7. Briaunų formavimas

Voluojamojo asfalto neatremtos briaunos formuojamos su ne didesniu kaip 2:1 nuolydžiu ir naudojant atitinkamą įrangą lygiai tiesia linija nugremžiamos, o briaunų šonai tolygiai prispaudžiami.

7.5.4. Atliktų darbų kontrolė ir priėmimas

7.5.4.1. Bandymų rūšys

Asfalto dangų sluoksnių bandymų rūšys nurodytos JT ASFALTAS 24 XII skyriuje.

7.5.4.2. Asfalto mišinių bandymai

Asfalto mišinių bandymai atliekami pagal JT ASFALTAS 24, o mineralinių medžiagų – pagal TRA UŽPILDAI 19 reikalavimus.

7.5.4.3. Tolerancija

Asfalto dangos sluoksniai turi atitikti JT ASFALTAS 24 reikalavimus.

Mechanizuotai klotuvu paklotų asfalto dangų lygumas, matuojant prošvaisais skersine ir išilgine kryptimis 3 m ilgio liniuote pagal LST EN 13036-7:2004, darbų priėmimo metu neturi viršyti JT ASFALTAS 24 11 lentelėje nurodytos vertės.

Asfalto dangos skersinio nuolydžio nuokrypis nuo reikalaujamo (projektinio) neturi būti didesnis negu ±0,5%.

Asfalto pagrindo sluksnio viršaus aukščio nuokrypiai nuo projekte (sutartyje) nurodyto aukščio neturi skirtis daugiau kaip ±2,0 cm. Sluksnio storio ribinės vertė pateiktos JT ASFALTAS 24 13 lentelėje.

Taikymas	Įrengto mažesnio sluksnio storio nuokrypio ribinės vertės, mm					
	Asfalto viršutinis sluksnis, asfalto apatinis sluksnis ir asfalto pagrindo sluksnis kartu	Asfalto viršutinis sluksnis ir asfalto pagrindo sluksnis kartu	Asfalto viršutinis sluksnis	Asfalto pagrindo-dangos sluksnis	Asfalto apatinis sluksnis	Asfalto pagrindo sluksnis
1. Sluksnio storio 1) aritmetinio vidurkio vertei	4	4	4	4	4	4
2. Sluksnio storio atskirajai vertei	5	0,5	5	5 ²⁾	5	5 ²⁾
1) Skaičiuojant įrengto asfalto pagrindo, asfalto pagrindo-dangos, asfalto apatinio ir asfalto viršutinio sluksnio storio vidurkio vertes, nepriimamos tokios įrengto sluksnio storio atskirosios vertės, kurios daugiau						

P24-26_KR_TDP_BD.S_BTS	Lapas	Lapų	Laida
	41	57	0

kaip 5 mm didesnės už projekte (sutartyje) nurodytas. Tokiu atveju skaičiavimui naudojama sluoksnio storio atskiroji vertė, kurią sudaro projekte (sutartyje) nurodyto sluoksnio storio ir 5 mm storio suma.

2) Kai asfalto pagrindo ar asfalto pagrindo-dangos sluoksnis įrengiamas ant pagrindo sluoksnio be rišiklių, taikoma 10 mm atskiroji vertė.

Sluoksnių sukibimo jėga tarp kitų sluoksnių turi būti ne mažesnė kaip:

- tarp asfalto viršutinio ir apatinio sluoksnių – 15,0 kN;
- tarp visų kitų sluoksnių ar dalinių sluoksnių – 12,0 kN.

7.5.4.4. Darbų priėmimas

LST 1419-1:2017	Automobilių kelių bituminiai mišiniai. 1 dalis. Reikalavimai, keliami aktyvintiems mineraliniams milteliams
LST 1419:1995/1K:1996	Automobilių kelių asfaltbetonis ir jo mišiniai. Reikalavimai aktyvintiems mineraliniams milteliams.
LST EN 1430:2009	Bitumas ir bituminiai rišikliai. Bitumo emulsijų dalelių nustatymas.
LST EN 1431:2009	Bitumas ir bituminiai rišikliai. Rišiklio ir naftos distiliatų išėigos iš bitumo emulsijų nustatymas distiliavimo metodu.
LST EN 12597:2014	Bitumas ir bituminiai rišikliai. Terminija.
LST EN 1426:2015	Bitumas ir bituminiai rišikliai. Adatos penetracijos nustatymas
LST EN 1427:2015	Bitumas ir bituminiai rišikliai. Minkštėjimo temperatūros nustatymas. Žiedo ir rutulio metodas.
LST EN 1430:2009	Bitumas ir bituminiai rišikliai. Bitumo emulsijų dalelių poliškumo nustatymas.
LST EN 1431:2009	Bitumas ir bituminiai rišikliai. Liekamojo rišiklio ir naftos distiliatų, gaunamų distiliuojant bitumines emulsijas, nustatymas.

Asfalto dangos sluoksnių priėmimas atliekamas pagal JT ASFALTAS 24 reikalavimus.

7.5.5. Standartai

LST EN 12592:2015	Bitumas ir bituminiai rišikliai. Tirpumo nustatymas.
LST EN 12593:2015	Bitumas ir bituminiai rišikliai. Trapumo temperatūros pagal Frasą nustatymas.
LST EN 12594:2015	Bitumas ir bituminiai rišikliai. Tiriamųjų ėminių paruošimas.
LST EN 12595:2015	Bitumas ir bituminiai rišikliai. Kinematinės klampos nustatymas.
LST EN 12596:2015	Bitumas ir bituminiai rišikliai. Dinaminės klampos nustatymas vakuuminio kapiliaru.
LST EN 12606-1:2015	Bitumas ir bituminiai rišikliai. Parafino kiekio nustatymas. 1 dalis. Distiliavimo metodas.
LST EN 12606-2:2000	Bitumas ir bituminiai rišikliai. Parafino kiekio nustatymas. 2 dalis. Ekstrahavimo metodas.
LST EN 12607-1:2015	Bitumas ir bituminiai rišikliai. Atsparumo kietėjimui, veikiant šilumai ir orui nustatymas. 1 dalis. RTFOT metodas.
LST EN 12607-2:2015	Bitumas ir bituminiai rišikliai. Atsparumo kietėjimui, veikiant šilumai ir orui nustatymas. 2 dalis. TFOT metodas.

P24-26_KR_TDP_BD.S_BTS	Lapas	Lapų	Laida
	42	57	0

LST EN 12607-3:2015	Bitumas ir bituminiai rišikliai. Atsparumo kietėjimui, veikiant šilumai ir orui nustatymas. 3 dalis. RFT metodas.
LST EN 12697-3:2013	Bituminiai mišiniai. Karštojo asfalto mišinio bandymo metodai. 3 dalis. Bitumo regeneravimas sukioju garintuvu.
LST EN 12697-4:2015	Bituminiai mišiniai. Karštojo asfalto mišinio bandymo metodai. 4 dalis. Bitumo regeneravimas. Frakcionavimo kolona.
LST EN 12697-10:2002	Bituminiai mišiniai. Karštojo asfalto mišinio bandymo metodai. 10 dalis. Sutankinamumas.
LST EN 12697-10:2002/AC:2007	Bituminiai mišiniai. Karštojo asfalto mišinio bandymo metodai. 10 dalis. Sutankinamumas.
LST EN 12697-13+AC:2002	Bituminiai mišiniai. Karštojo asfalto mišinio bandymo metodai. 13 dalis. Temperatūros matavimas.
LST EN 12697-14+AC:2002	Bituminiai mišiniai. Karštojo asfalto mišinio bandymo metodai. 14 dalis. Vandens kiekis.
LST EN 12697-27:2017	Bituminiai mišiniai. Bandymo metodai. 27 dalis. Ėminių ėmimas
LST EN 12697-28:2002	Bituminiai mišiniai. Karštojo asfalto mišinio bandymo metodai. 28 dalis. Ėminių paruošimas rišiklio kiekiui, vandens kiekiui ir granulimetrinei sudėčiai nustatyti.
LST EN ISO 2592:2017	Nafta ir panašūs produktai. Pliūpsnio ir užsiliepsnojimo temperatūrų nustatymas. Clevelando atviro tiglio metodas (ISO 2592:2017)
LST EN ISO 3838:2004	Žalia nafta ir skystieji arba kietieji naftos produktai. Tankio arba santykinio tankio nustatymas. Piknometro su kapiliariniu kamščeliu ir graduoto dvikapiliario piknometro metodai (ISO 3838:2004).
LST EN ISO 9864:2005	Geosintetika. Geotekstilė ir su geotekstile susijusių gaminių plotinio tankio nustatymo metodas (ISO 9864:2005).

Be šių standartų gali būti taikomi ir kiti juos atitinkantys lygiaverčiai standartai.

7.5.6. Kiti normatyviniai statybos techniniai dokumentai

STR 2.06.04:2014	Gatvės ir vietinės reikšmės keliai. Bendrieji reikalavimai
TRA UŽPILDAI 19	Automobilių kelių mineralinių medžiagų techninių reikalavimų aprašas
TRA ASFALTAS 24	Automobilių kelių asfalto mišinių techninių reikalavimų aprašas
IT ASFALTAS 24	Automobilių kelių dangos konstrukcijos asfalto sluoksnių įrengimo taisyklės
TRA BITUMAS 24	Automobilių kelių bitumų ir polimerais modifikuotų bitumų techninių reikalavimų aprašas
TRA BE 08/15	Automobilių kelių bituminių emulsijų techninių reikalavimų aprašas

7.6. Betoninės dangos

7.6.1. Įvadas

Skyrius parengtas pagal veikiančių Lietuvos standartų (LST), IT TRINKELĖS 14, TRA TRINKELĖS 14 ir kitų techninių normatyvinių dokumentų reikalavimus.

Skyriuje pateikti reikalavimai betono gaminiams, natūralaus akmens gaminiams, jų įrengimui, darbų kontrolei ir priėmimui.

7.6.2. Medžiagos

7.6.2.1. Betoninės trinkelės

P24-26_KR_TDP_BD.S_BTS	Lapas	Lapų	Laida
	43	57	0

Betoninės trinkelės turi atitikti standarto LST EN 1338:2003 reikalavimus, įskaitant nurodymus atitikties įvertinimui, ženklinimui ir bandymo protokolui. Atsižvelgiant į tai, kad standarte LST EN 1338:2003 galima pasirinkti atitinkamas produkto (gaminio) savybių klases, toliau tekste kiekvienu atveju nurodytos klasės yra mažiausi techniniai reikalavimai. Betoninės trinkelės turi atitikti TRA TRINKELĖS 14 VIII skyriaus keliamus reikalavimus.

Trinkelėjų betono stiprio klasė ne mažesnė kaip C 25/30,.

Betoninių trinkelėjų atsparumas dilinimui:

Klasė	Žymėjimas	Reikalavimai	
		Išmatuota pagal bandymo metodą, aprašytą standarto LST EN 1338 G priede	Alternatyviai išmatuota pagal bandymo metodą, aprašytą standarto LST EN 1338 H priede
4	I	≤ 20 mm	≤ 18000 mm ³ /5000 mm ²

Gamintojo deklaruoti leidžiamieji nuokrypiai:

Trinkelės storis, mm	Ilgis, mm	Plotis, mm	Storis, mm
< 100	± 2	± 2	± 3
≥ 100	± 2	± 2	± 4

Skirtumas tarp bet kurių dviejų pavienės trinkelės storio matavimų turi būti ≤3

Atsparumas šaldymui ir atšildymui, naudojant druskas nuo apledėjimui:

Klasė	Ženklimas	Masės nuostolis po atsparumo šaldymui ir atšildymui bandymo kg/m ²
3	D	≤1,0 vidutiniškai, be jokios pavienės vertės >1,5.

Betoninių trinkelėjų dangos konstrukcijos bei storiai nurodyti aiškinamajame rašte bei skersiniu profilių brėžiniuose, trinkelės turi būti nesuskilusios, be nudaužytų kampų ir šonų. Betono trinkelės turi atitikti LST EN 1338:2003 keliamus reikalavimus.

Trinkelės turi būti naudojamos bebriaunės.

7.6.2.2. Posluoksnis

Šiame skyriuje yra pateikiamos nesurištųjų mineralinių medžiagų mišinių savybės ir reikalavimai, nurodant kategorijas pagal standartą LST EN 13285.

Standarto LST EN 13285 taikymo sritis yra nesurištieji mineralinių medžiagų mišiniai, kurių didžiausios dalelės dydis $D \geq 8$ mm. Nesurištiesiems mineralinių medžiagų mišiniam 0/2, 0/4, 0/5 galioja šio skyriaus reikalavimai, kurie yra išdėstyti remiantis standarto LST EN 13285 principais.

Nesurištieji mineralinių medžiagų mišiniai turi būti gaminami ir sandėliuojami taip, kad jų savybės būtų tolygios ir atitiktų toliau nurodytus reikalavimus. Be to, jie į statybvietę turi būti tiekiami tolygiai drėgni ir tolygiai sumaišyti.

Nustatyta, kad nejautrumas šalčiui yra įrodytas, jeigu nesurištieji mineralinių medžiagų mišiniai atitinka 1 lentelės reikalavimus.

Nesurištųjų mineralinių medžiagų mišinių sudėtis turi būti tokia, kad juos paklojus ir sutankinus, būtų užtikrintas tinkamas pasluoksnio pralaidumas vandeniui.

Mineralinių dulkių < 0,063 mm didžiausias kiekis nesurištuosiuose mineralinių medžiagų mišiniuose turi atitikti 1 lentelėje pateiktus reikalavimus.

1 lentelė. Pasluoksnio medžiagos didžiausias mineralinių dulkių kiekis

Išbiros per 0,063 mm akučių sietą masės procentais	Kategorija
≤ 5	UF ₅

	Lapas	Lapų	Laida
P24-26_KR_TDP_BD.S_BTS	44	57	0

Mažiausiam mineralinių dulkių < 0,063 mm kiekiui pagal 2 lentelę reikalavimų nėra keliami.

2 lentelė. Pasluoksnio medžiagos mažiausias mineralinių dulkių kiekis

Išbiros per 0,063 mm akučių sietą masės procentais	Kategorija <i>LF</i>
Neregamentuojama	LF _N

Nesurištųjų mineralinių medžiagų mišinio 0/5 granulimetrinė sudėtis turi atitikti 3 lentelėje nurodytus reikalavimus.

3 lentelė. Pasluoksnio medžiagos nesurištųjų mineralinių medžiagų mišinio 0/5 reikalavimai granulimetrinei sudėčiai

Eil. Nr.	Nesurištasis mineralinių medžiagų mišinys	Išbiros per sietą (mm) masės proce			Kategorija
		0,5	1	2	
1.	Bendrosios ribos	-	-	30-60	G _{U,B}
	Tiekėjo deklaruojama vertė (S)	Neregamentuojama			
2.	Bendrosios ribos	Neregamentuojama			G _{N,B}
	Tiekėjo deklaruojama vertė (S)				

7.6.2.3. Siūlių užpilo medžiagos

Naudojami 0/2, 0/4, 0/5, 0/8 ir 0/11 nesurištieji mineralinių medžiagų mišiniai. Žiūrėti standartą LST EN 13285.

Mineralinių dulkių < 0,063 mm didžiausias kiekis nesurištuosiuose mineralinių medžiagų mišiniuose turi atitikti 8 lentelėje pateiktus reikalavimus.

8 lentelė. Siūlių užpilo medžiagos didžiausias mineralinių dulkių kiekis

Išbiros per 0,063 mm akučių sietą masės procentais	Kategorija <i>UF</i>
≤ 9	UF ₉

Mineralinių dulkių < 0,063 mm mažiausias kiekis nesurištuosiuose mineralinių medžiagų mišiniuose turi atitikti 9 lentelėje pateiktus reikalavimus.

9 lentelė. Siūlių užpilo medžiagos mažiausias mineralinių dulkių kiekis

Išbiros per 0,063 mm akučių sietą masės procentais	Kategorija <i>LF</i>
≥ 2	LF ₂

7.6.2.4. Betoniniai bortai

Betoniniai bordiūrai (apvadai) ir įvairūs vandens latakai turi atitikti standarto LST EN 1340:2003 taikomas kartu su LST 1974 LST EN 206 reikalavimais ir TRA Trinkelės 14 XIV skyriaus keliamus reikalavimus. Betoniniai bortai įrengiami iš nesilpnesnio betono nei C 25/30 betono, atsparumo šalčiui markė – F ≥ 200, atsparumas šalčiui (masės nuostoliai) ≤ 1 kg/m², atsparumas dilimui 20 mm, vandens įgeriamumas < 6 proc., stipris tempimui lenkiant ≥ 3,5 MPa. Aplinkos poveikio klasės yra XM2 ir XF4.

7.6.3. Darbų atlikimas

7.6.3.1. Betoninių trinkelų dangos

Siekiant sumažinti ar išvengti betoninių trinkelų pjaustymo, atsižvelgiant į reikiamą klojimo plotį, turi būti iš anksto nustatytas tikslus atstumas tarp bordiūrų, pavienėmis linijomis arba eilėmis išdėstant trinkeles.

Pjaustymo reikia vengti, kur galima, naudojant papildomas detales. Tas pats, pavyzdžiui, turi būti taikoma ir lenktoms detalėms. Prireikus, šios nuostatos pateikiamos darbų apraše.

P24-26_KR_TDP_BD.S_BTS	Lapas	Lapų	Laida
	45	57	0

Skiriamosios iškyšos (tarpų ribokliai) nėra skirtos užtikrinti taisyklingos siūlės pločio matmenį.

Trinkelėlių dangos dažniausiai turi būti sutankintos vibravimo priemonėmis, pradedant nuo kraštų ir artėjant vidurio link. Kartu neturi būti neigiamo poveikio numatytam siūlių tiesumui. Plotai, kurių siūlės dar neužpiltos, neturi būti vibruojami.

Betoninės trinkelės ant pasluoksnio išdėstomos arba klojamos eilėmis taisyklingu šablonu paliekant siūlių tarpelius. Siūlių plotis turi būti nuo 3 mm iki 5 mm, o klojant trinkeles, kurių gamtinio storis ≥ 120 mm, siūlių plotis turi būti nuo 5 mm iki 8 mm. Siūlių geometrija turi būti taisyklinga ir sklandi.

7.6.3.2. Betono gaminiai

Betoninės trinkelės klojamos ant paruošto pagrindo. Klojamos tada, kai jau yra įrengti bortai arba įrengiama viskas kartu. Gatvės ir vejos bortai rengiami ant betono pamato.

Klojant trinkelėlių dangą, prie bortų linijų, pastatų sienų susidariusius dangos tarpus užpildyti betono mišiniu neleidžiama. Jie turi būti užpildomi tų pačių trinkelėlių atpjautais ar atkirstais gabalais. Kai tarpai tarp gretimų trinkelėlių yra didesni kaip 1 cm, jie užpildomi atpjautomis pagal tarpo dydį trinkelėlių juostomis.

Trinkelės turi būti glaudžiai sudėtos ir tarpai užpildyti užpildo medžiaga. Trinkelės dedamos ant atsijų posluoksnio, kuris turi būti laidas vandeniui, bet neįmirktų.

Trinkeles reikia kloti tiksliai pagal aukštį, nuolydžio kampą ir įvertinus kelio kryptį, paliekant reikiamo dydžio plyšius. Leidžiama dydžių paklaida yra ± 3 mm.

Siekiant, kad siūlės būtų tiesios, maždaug kas 3 m nutiesiamos išilginės virvelės. Žymint didelius plotus būtina virveles ištempti dviem kryptimis ir kas 1-3 m kontroliuoti, kaip išlaikomi tiesūs kampai.

Paviršiniai nelygumai 4 metrų ilgio kontrolinėje trinkelėlių ar plytelėlių grindinio atkarpoje negali viršyti 10 mm.

Sutankinus vibracine plokšte iki pastovios būklės, galima gauti lygų paviršių. Kai naudojamos vibracinės plokštės su reguliuojama išcentrine jėga, priklausomai nuo elemento storio, reikia rinktis mažiausią galingumą.

Paklojus trinkeles, danga turi būti švari, lygi ir atitikti projektuojamus aukščius bei nuolydžius.

7.6.3.3. Darbų priėmimas

Priimant darbus turi būti atitikimas projekto brėžiniams. Neprieštarauti JT TRINKELĖS 14, TRA TRINKELĖS 14 ir MN TRINKELĖS 14 keliamiems reikalavimams. Pastebėti trūkumai (ar nepažeisti bortai ar trinkelės, ar neišbaigtumas ir t.t.) ištaisomi rangovo sąskaita.

7.6.4. Taikytini standartai ir normatyviniai dokumentai

STR 2.05.05:2005	Betoninių ir gelžbetoninių konstrukcijų projektavimas
LST EN 206:2013+A1:2017	Betonas. Specifikacija, eksploatacinės savybės, gamyba ir atitiktis
LST EN 13369:2013	Bendrosios surenkamųjų betono gaminių taisyklės
LST EN 933-1:2012	Bandymai užpildų geometrinėms savybėms nustatyti. 1 dalis. Granulimetrinės sudėties nustatymas. Sijojimo metodas
LST EN 1338:2003	Betoninės grindinio trinkelės. Reikalavimai ir bandymo metodai
LST EN 1340:2003	Betoniniai bordiūrai. Reikalavimai ir bandymo metodai
LST EN 1340:2003/AC:2006	Betoniniai bordiūrai. Reikalavimai ir bandymo metodai

Be šių standartų gali būti taikomi ir kiti juos atitinkantys lygiaverčiai standartai.

7.7. Sandarinimo juosta

Sandarinimo juosta – tai prilydoma juosta, skirta kelių tiesimo darbams. Ji turi atitikti standartą ZTV Fug-StB 01 ir atitinka TL Fug-StB 01 reikalavimus. Siūlių sandarinimo juosta suformuoja siūlėse taip vadinamą „minkštą sąnarį“. Tokiu būdu užkertamas kelias įtrūkims ir važiuojamoji kelio dalis tarnauja ilgiau. Plyšių sandarinimo juosta tinka asfaltbetonio ir mastikos asfalto apdorojimui.

Asfalto viršutinio sluoksnio ir kelio bordiūro kontakto vietoje naudojama sandarinimo juosta turi atitikti lentelės reikalavimus.

Bandymas	Bandymo standartas	Vienetas	Normatyvas TL Fug-StB 01
Minkštėjimo temperatūra pagal žiedo ir rutulio metodą	DIN EN 1427 arba lygiavertis	°C	≥ 90

P24-26_KR_TDP_BD.S_BTS	Lapas	Lapų	Laida
	46	57	0

Kūgio penetracija	BS 2499-3 arba lygiavertis	1/10 mm	20–50
Grįžimo į pradinę padėtį geba	BS 2499-3 arba lygiavertis	%	10–30
Savybės šaltojo lenkimo metu	DIN 52 123 arba lygiavertis	°C	≤0
Elastingumas ir sukibimo tvirtumas esant –10 °C	SNV 671920 arba lygiavertis	% N/mm ²	≥10 ≤1

7.7.1. Siūlės šonų paruošimas

Pagal standarto ZTV Fug-StB 01 reikalavimus, šonai turi būti sausi, švarūs, be dulkių ir turi būti padengti atitinkamu gruntu. Norint nepriekaištingai prilipdyti ir užpildyti siūlę, primygtinai reikalaujama naudoti specialiai darbui siūlės sandarinančia juosta.

7.7.2. Siūlių sandarinimo juostos montavimas

Patieskite siūlių sandarinimo juostą ir nukirpkite reikiamą ilgį. Pakilusių vietų kampuose juosta suduriama priglustinai. Propano dujų degikliu pakankamai išlydykite vieną siūlės sandarinančios juostos pusę ir tada tinkamu įrankiu (pvz., glaistikle, plokščia mente) prispauskite ją prie siūlės šono. Išlydyti dujų liepsna yra būtina. Priešingu atveju juosta tinkamai neprikibs ir nebus norimo briaunas arba montuojamas detales sandarinančio poveikio.

7.8. Aplinkos pritaikymas žmonėms su negalia

Neregijų paviršiai įrengiami vadovaujantis STR 2.03.01:2019 „Statinių prieinamumas“, STR 2.06.04:2014 „Gatvės ir vietinės reikšmės keliai. Bendrieji reikalavimai“ ir ISO 21542 „Pastatų statyba. Užstatytos aplinkos prieinamumas ir naudojimas“.

Lytėjimo indikatoriai turi būti pagaminti iš ilgalaikių medžiagų ir užtikrinti reikalingą paviršiaus kontrastą. Indikatoriai neturi būti slidaus paviršiaus. Efektyvus įspėjamųjų paviršių ilgis ir plotis turi būti nemažiau 600 mm. Jeigu įspėjamasis paviršius naudojamas pavojaus nurodymui, jis turi būti įrengiamas per visą pavojaus plotį iš visų pusių ir turi būti atitrauktas nuo pavojaus nemažiau 300mm.

Įrengiant neregijų vedimo sistemą, vedimo ir pavojaus indikatoriai išdėstomi logine, nuoseklia seka, su pradžios ir pabaigos taškais, tarp kurių nurodyti sankryžų, apsiprendimo ir pavojų taškai. Sistema taip pat gali būti naudojama nurodant pavienius pavojaus ar svarbius taškus.

Pėsčiųjų takų, kurie nepriskirti E ir F kategorijoms, išilginis nuolydis neturi viršyti 5 %. Esant didesniai nei reikalaujama išilginiam nuolydžiui, turi būti įrengiami laiptai su šalia einančia panduso juosta ir turėklais.

Į šaligatvius ir pėsčiųjų takus neturi išsikišti objektai, galintys tapti kliūtimi pėstiesiems ir žmonėms su negalia. Takuose sumontuoti objektai (šviestuvų atramos, kelio ženklai, želdiniai ir pan.) turi būti ne žemiau kaip 2,25 m virš tako paviršiaus.

Pėsčiųjų takų, aukščių, parkų ir kitų viešųjų erdvių takų paviršius turi būti tvirtas, neklampus, stabilus, neslidus sudrėkus, ant jo neturi kauptis lietaus vanduo. Bet kokie nelygumai, iškilimai ar įdubos tako paviršiuje neturi viršyti 5 mm, matuojant vertikaliai nuo aukščiausio iki žemiausio tako paviršiaus taško (šis reikalavimas netaikomas trinkelinių dangų ir plokščių dangų siūlėms). Paviršiaus nuotekų surinkimo grotelės turi būti išdėstytos už pritaikytos trasos (maršruto) ribų. Kitu atveju grotelės išdėstomos pagal ISO 21542:2011 7.13 papunkčio [5.10] reikalavimus.

Ties perėja saugos salelės bortelius privaloma nužeminti iki dangos lygio arba įrengti bortelio nuožulną. Šiuo atveju skirtumas tarp paviršių neturi viršyti 5 mm.

7.9. Veja

Žemės plotai ir šlaitai sutvirtinami užpilant 10 cm storio dirvožemio sluoksniu, paskleidžiant gruntą ir užsėjant. Veja atstatoma ir įrengiama atlikus dangos įrengimo darbus. Paruošiamieji darbai vejos įrengimui: augalinė žemė tolygiai paskleidžiama visame būsimos vejos plote 10 cm storio sluoksniu, nurenkami akmenys, žemės paviršius sutankinamas voluojant. Prieš sėjant žolių mišinį, žemės paviršius išpurenamas.

Vejos žolės mišinys turi būti parenkamas pagal žemės rūšį arba aplinką. Parinkus ir pasėjus žolių mišinį, jeigu nėra specialių pardavėjo reikalavimų žemės paruošimui, tręšimui ir auginimui, augalų paviršius dar kartą voluojamas, palaistomas. Užaugusi dekoratyvinė veja pjaunama, kai ji pasiekia 5-7 cm aukščio. Žolė pirmą kartą pjaunama, patrumpinant ją tik 1,5-2 cm. Vėliau pjaunama vėl, kai žolė užauga, priklausomai nuo oro sąlygų ir vejos rūšies. Intensyviai veją šienaujant, būtina tręšti. Vejos priežiūra, tręšimas, laistymas, purškimas chemikalais, parenkamas konkrečiai, pagal vejos paskirtį.

P24-26_KR_TDP_BD.S_BTS	Lapas	Lapų	Laida
	47	57	0

7.10. Drenažas

7.10.1.Įvadas

Skyrius parengtas pagal KTR 1.01:2008 „Automobilių keliai“, JT ŽS 17 „Automobilių kelių žemės darbų atlikimo ir žemės sankasos įrengimo taisyklės“ (toliau – JT ŽS 17), galiojančių Lietuvos standartų (LST) ir kitų normatyvinių statybos techninių dokumentų reikalavimus. TS skyriuje pateikti reikalavimai drenažo medžiagoms, darbams, jų kontrolei ir priėmimui.

7.10.2. Plastikiniai (HDPE, PVC, PE, PP) vamzdžiai

Šio tipo vamzdžiai naudojami drenažo ir kanalizacijos sistemose. Vamzdžiai turi atitikti LST EN13476, LST ISO 4435 standartus ar lygiaverčius, projekto bei kitų normų ir standartų, užtikrinančių ne žemesnę kokybę, reikalavimus.

Vamzdžiai sujungiami įmovinėmis jungtimis panaudojant specialaus profilio sandariklius. Visi jungliai gaminami tos pačios unikalios konstrukcijos įmovinėmis jungtimis, kurias galima greitai ir sandariai sujungti.

Projekte numatoma įrengti polietileninių dalinai perforuotų drenažo vamzdžių rinktuvus 113/126 mm skersmens. Vamzdžiai turi atitikti LST EN 13476-2:2007 reikalavimams.

Drenažo vamzdžiai turi būti ne prastesnių savybių nei nurodyta žemiau esančioje lentelėje:

Esminės charakteristikos	Eksplotacinės savybės
Vamzdžio tipas	Gofruotas, dalinai perforuotas
Žaliava	PVC
Nominalus vidaus/išorės diametras, mm	113/126
Žiedo standumo klasė	SN4
Perforacija, cm ² /m	≥24
Filtro tipas gamykliniam vamzdžio apvyniojimui	geotekstilė

7.10.3. Geotekstilė

Kai plastikinės pralaidos arba drenažas užpilamas aštrių dalelių turinčiu gruntu, galinčiu pažeisti antikorozinę dangą, pralaidos arba drenažo sistemos padengiamos geotekstile. Ši medžiaga turi atitikti LST EN 13249:2014 arba lygiaverčių normų reikalavimus.

Drenažo prizmės visiškai apdengiamos geotekstilės filtru tam, kad būtų išvengiama smulkių grunto dalelių patekimo į drenažo sistemą. Užlaida turėtų būti mažiausiai 30 cm.

Geotekstilė apsaugo nuo grunto sluoksnių susimaišymo, tačiau tuo pačiu ji lieka laidi vandeniui. Naudojamos arba lygiavertės geotekstilės techninės specifikacijos pateikiamos lentelėje.

Savybės	Funkcijos	Atskyrimas ir filtravimas (minimalios/maksimalios reikšmės)
Plotinis tankis		≥ 125 g/m ²
Storis		≥ 1,9 mm
Atsparumas statiniam pradūrimui		≥ 2,35 kN
Stipris tempiant abiem kryptimis		F _{k,5%} ≥ 16 kN/m
Pailgėjimas esant didžiausiai apkrovai		≥ 46 %
Atsparumas dinaminiam parkirtimui		≤ 22 mm
Būdingasis kiaurymės matmuo		0,06 mm ≤ pasirinktas O ₉₀ ≤ 0,13 mm
Pralaidumas vandeniui		≥ 115 l/m ² s
Ilgamžiškumas		Ne trumpesnis nei 100 metų, natūraliuose gruntuose, kurių aplinkinė terpė 4 ≤ pH ≤ 9 bei grunto temperatūra <25°C.
Polimeras		PP

7.10.4. Tranšėjų užpylimas 11/16 skaldele

Skalda laikoma drenažo medžiaga. Šiai užduočiai taip pat naudojamas žvyras, tačiau skalda turi didelį pranašumą dėl medžiagos dalelių formos. Žvyras yra natūralios kilmės. Jo dalelės yra natūraliai poliruoti uolienu fragmentai. Dėl to, naudojant žvyrą, jo dalelės sutankinamos ir atstumas tarp jų mažėja, o tai

	Lapas	Lapų	Laida
P24-26_KR_TDP_BD.S_BTS	48	57	0

atitinkamai mažina jo pralaidumą.

Tuo pačiu metu mechaninio smulkinimo metu susidaro skalda, todėl ji turi grubų paviršių ir kampuotą formą. Smulkintam akmeniui pralaidumo trūkumo nėra.

Pagrindinis skaldos pranašumas yra puikus filtravimo gebėjimas. Susmulkintas, grubus medžiagos paviršius gerai sulaiko nešvarumus, neleidžia uždumblėti nutekėjimo vamzdžių angoms.

Bendrieji granulimetrinės sudėties reikalavimai

Eil. Nr.	Dalelių dydžio frakcija ^{a)}	Kategorija <i>G</i>	Prabyrančių dalelių dalis, masės %				
	<i>d/D</i> , mm/mm		2 <i>D</i>	1,4 <i>D</i> ^{c)}	<i>D</i> ^{b)}	<i>d</i>	<i>d/2</i> ^{c)}
Kategorijos iš LST EN 13242 [6.34]							
42.	11/16	<i>G</i> _{C80/20}	100	98–100	80–99	0–20	0–5
^{a)} Dalelių dydžio frakcijų naudojimas yra nurodytas aprašo 2–7 prieduose. ^{b)} Jei pro sietą <i>D</i> prabyrėjusių dalelių kiekis yra 100 masės %, tai gamintojas turi tai įrašyti protokole ir deklaruoti tipinę granulimetrinę sudėtį, nustatytą su sietais, kurių akučių dydžiai <i>D</i> , <i>d</i> , <i>d/2</i> ir su pagrindiniu sietų komplektu „+“ 1-uoju komplektu, kurių akučių dydžiai yra tarpiniai tarp <i>d</i> ir <i>D</i> . ^{c)} Jei sietų akučių dydžiai 1,4 <i>D</i> ir <i>d/2</i> neatitinka standarto LST ISO 565 [6.4], R20 tikslių sietų numerių, tai pagal akučių dydį turi būti pasirinktas artimiausias gretimas sietas. Pastaba: Apibrėžtoms taikymo sritims galima naudoti frakciją 2/4 mm atitinkančią <i>G</i> _{C 90/10} kategorijos reikalavimus.							

Trupintųjų ir skaldytųjų dalelių (įskaitant visiškai ir iš dalies trupintąsias ar skaldytąsias daleles bei visiškai apvaliąsias daleles) santykinio kiekio stambiajame užpilde ir užpildų mišinyje kategorijos

Visiškai trupintųjų ar skaldytųjų dalelių kiekis, masės %	Visiškai ir iš dalies trupintųjų ar skaldytųjų dalelių kiekis, masės %	Visiškai apvaliųjų dalelių kiekis, masės %	Kategorija <i>C</i>
90–100	100	0	<i>C</i> _{100/0}
30–100	90–100	0–1	<i>C</i> _{90/1}
–	90–100	0–3	<i>C</i> _{90/3}
–	50–100	0–30	<i>C</i> _{50/30}
–	–	0–70	<i>C</i> _{NR/70}

Atsparumo smūgiams verčių kategorijos

Atsparumo smūgiams vertė, %	Kategorija <i>SZ</i>
≤ 18	<i>SZ</i> ₁₈
≤ 22	<i>SZ</i> ₂₂
≤ 26	<i>SZ</i> ₂₆
≤ 32	<i>SZ</i> ₃₂
≤ 35	<i>SZ</i> ₃₅
Nėra reikalavimo	<i>SZ</i> _{NR}

7.10.5. Darbų atlikimas

7.10.5.1. Tranšėjų įrengimas

	Lapas	Lapų	Laida
P24-26_KR_TDP_BD.S_BTS	49	57	0

Vamzdynų tranšėjų įrengimas turi atitikti Automobilių kelių žemės darbų atlikimo ir žemės sankasos įrengimo taisykles JT ŽS 17 reikalavimus.

Vamzdžių tranšėjose, kiek tai įmanoma, neturi būti paviršinio ar gruntinio vandens. Tranšėjos plotis turi būti pagal standarto LST EN 1610 arba lygiavėčio nurodytus reikalavimus. Tranšėjos vamzdžiams nepradedamos kasti tol, kol į statybvietę nesuvežamos visos vamzdynui reikalingos medžiagos.

7.10.5.2.Vamzdžių pagrindai

Plastikiniai vamzdynai turi būti klojami ant ne plonesnio kaip 50 mm storio smėlio sluoksnio, jei tranšėjos dugnas yra suformuotas iš atvežtinio grunto, kurio dalelės didesnės kaip 32 mm. Tranšėjos dugnas turi būti išlygintas ir turėti reikalaujamą nuolydį.

Po vamzdžių panaudota medžiaga turi tvirtai ir patvariai priglusti prie konstrukcijos paviršiaus. Po vamzdžių esančias vietas sunku užpildyti ir sutankinti, todėl reikia atkreipti į jas ypatingą dėmesį. Reikia įsitikinti, kad čia neliko tuštumų ir silpnų vietų. Todėl šiose vietose geriausiai pasiteisina rankinis užpildymas ir sutankinimas.

7.10.6.Darbų kontrolė ir priėmimas

Prieš atliekant montavimo darbus kiekvienas vamzdis turi būti patikrintas vizualiai. Vamzdis turi būti vientisas, o jungiamosios dalys be pažeidimų. Vamzdžiai su aptiktais defektais negali būti naudojami. Tokie vamzdžiai atidedami į šalį ir pašalinami iš statybos aikštelės bendra tvarka.

Naudojami vamzdžiai, jų jungiamosios dalys ir visa kita armatūra turi būti tinkama naudojimui projektuojamoje srityje. Vamzdžiai turi būti vienodai apvalus per visą savo ilgį.

Visi atvežti į statybvietę gaminiai turi turėti gaminio pasą ir būti aprobuoti Inžinierius. Prie jo nurodomas gamyklos indeksas ir gaminio markė. Žymės turi būti padarytos nenuplaunamais dažais ir gerai matomos. Už surenkamų elementų pakrovimo teisingumą, už konstrukcijų pervežimo kokybę, laikymo ir montavimo kokybę atsako Rangovas.

Visi vamzdžiai, jungiamosios detalės, šuliniai, nuleistuvai ir kiti gaminiai turi būti pažymėti etiketėmis. Etiketės dydis ir forma turi atitikti ISO reikalavimus. Etiketėse nurodoma gamintojas, modelis, serijos numeris, pagaminimo data ir pan.

Numatomų užpilti konstrukcijų darbai, nurodant žemės paviršiaus aukščius, turi būti prieš užpylimą priimti. Konstrukcijos ar jų dalys, ruošiamos statybos darbų vietoje, turi būti pateiktos priėmimui nustatytu laiku. Be to, rangovas turi pateikti projekto pakeitimų brėžinių originalus, bet kuriam technologinio proceso etapui taikytą dokumentaciją, įskaitant jų darbo ir priežiūros instrukcijas.

Prieš priėmimą rangovas, naudojant Baltijos aukščių sistemą, turi atlikti vamzdynų, drenažo ir kitų tinklų matavimus, iš anksto pranešus Inžinieriui arba jo atstovui.

7.11. Šuliniai

7.11.1.Plastikiniai šuliniai

Ø425 mm skersmens šulinių stovai turi būti įrengiami iš vidaus ir išorės gofruotų tamprų PP vamzdžių, kad būtų užtikrintas sukibimas su užpilamu gruntu. Šulinys projektuojamas be sėsdinimo dalies.

Vidinis šulinio diametras D 425mm; išorinis D 476mm, žiedinis stipris SN4 – 4kN/m2. Šulinys turi būti su movomis plastikiniams vamzdžiams prijungti.

Plastikinio šulinio DN425 konstrukcija susideda iš šių elementų:

šulinio dugno;

ID425/OD476 gofruoto vamzdžio, kuris yra šulinių šachta,

šulinio dangtis/grotelės/bordiūrinės grotelės, plaukiojančio tipo.

Dangčio tipas parenkamas priklausomai nuo vietos, kur montuojamas gofruotas šulinys. Šulinių, kurie statomi nevažiuojamoje dalyje, dangčiai ketiniai arba plastikiniai, atlaikantys 1,5 - 25 tonų apkrovą. Šulinių, kurie statomi važiuojamoje dalyje dangčiai ketiniai, atlaikantys 40 t apkrovą.

Visos šulinio elementų jungimo vietos sandarinamos specialiomis tarpinėmis, apsaugančiomis nuo gruntinio vandens prasisunkimo į nuotekų tinklus ir nuo nutekamojo vandens prasisunkimo į gruntą. Visos šulinių jungtys turi atlaikyti 0,5 bar slėgį. Šuliniai turi prisiderinti prie grunto pokyčių esant temperatūros svyravimams.

	Lapas	Lapų	Laida
P24-26_KR_TDP_BD.S_BTS	50	57	0

Šuliniai yra skirti montuoti iki 6 m gylyje, sunkiojo transporto zonoje (apkrovos klasė D400, 40 tonų), didžiausias leistinas gruntinio vandens lygis 5 m nuo šulinio dugno.

Sumontuotas šulinys turi atitikti visus galiojančius standarto LST EN 476 saugos reikalavimus. Visos DN425 šulinio sudedamosios dalys atitinka standarto LST EN 13598-2 reikalavimus, šulinys yra tinkamas įrengti sunkaus transporto zonose ir giliai po žeme.

7.11.2. Gelžbetoniniai šuliniai

Projekte dalis šulinių numatoma iš gamykloje pagamintų gelžbetoninių elementų. Šuliniai ant savitakinių vamzdynų turi būti statomi tose vietose, kur yra nuolydžio, skersmens ar krypties pasikeitimas.

Šulinių dugne, pirmasis rentinys projektuojamas plytinis, ir tik po to, virš jo, rentiniai – iš gelžbetoninių elementų.

Važiuojamoje dalyje esančių šulinių liukų dangčiai dedami viename lygyje su važiuojamosios dalies paviršiumi. Šulinių liukai gazonuose ir vejose turi būti pakelti aukščiau žemės paviršiaus:

- užstatybose teritorijose – 0,05 m;
- neužstatytoje teritorijoje – 0,20 m.

Drėgnuose gruntuose (gruntinių vandenų lygis aukščiau šulinio dugno) turi būti atlikta šulinio dugno ir sienų hidroizoliacija 0,50 m aukščiau gruntinių vandenų lygio – smėliniams gruntams.

Nusileidimui į šulinį įrengiamos lipynės iš armatūros Ø16 A-I klasės. Metalinės lipynės turi būti padengiamos antikoroziniais dažais.

Šulinių dangčiai turi būti tiekiami su ketiniais rėmais. Šuliniuose, kurie statomi važiuojamoje dalyje dangčiai taikomi plaukiojančio tipo. Dangčiai g/b šuliniams turi būti ketiniai. Liukų dangčiai turi būti glaudžiai priglundę prie korpuso žiedinio paviršiaus. Dangtis į korpusą turi įsidėti laisvai. Dangčio krašto nesutapimas su korpuso kraštu ±2,5 mm. Įtrūkimai dangčiuose neleistini.

Šulinių, kurie statomi nevažiuojamoje dalyje, dangčiai ketiniai atlaikantys 1,5 t apkrovą. Šulinių, kurie statomi važiuojamoje dalyje dangčiai ketiniai, atlaikantys 40 t apkrovą.

Betoniniams šuliniams naudojamas betonas turi būti atsparus vandens ir nuotekų poveikiui.

Šulinio dugno latakai nuotekų vamzdžiams turi būti formuojami iš C20/25 klasės betono, išlaikant tokį patį nuolydį ir skersmenį, kaip ir prijungiama vamzdyno sistema, glotniai atliekant jų apdailą.

Nusileidimui į šulinį turi būti įrengtos metalinės lipynės. Jos turi atitikti LTS EN 124 reikalavimus. Jų dydis ir stiprumas turi būti toks, kad galima būtų patekti į šulinį. Didžiausias vertikalus atstumas tarp pakopų - 350 mm vertikaloje padėtyje

7.11.3. Šulinių liukai

7.11.3.1. Tipai

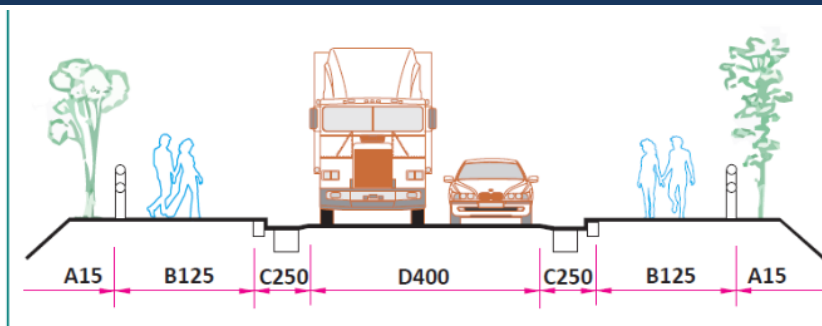
Šulinių liukai ir lietaus surinkimo grotelės skirstomi į šias klases: A15 (A30), B125, C250, D400, E600, F900.

Šulinių liukai ir lietaus surinkimo grotelės klasėmis skirstomi pagal montavimo vietas.

Skirtingos montavimo vietos padalintos į grupes nuo 1 iki 6, kai pavaizduota žemiau pav. šių grupių padėtis gatvėje.

Atsiradus abejonėms, rekomenduojama rinktis aukštesnę klasę.

	Lapas	Lapų	Laida
P24-26_KR_TDP_BD.S_BTS	51	57	0



Grupė	Apkrovos klasė	Nominali apkrova, kN (t)	Rekomenduojama montavimo vieta
1 grupė	A15	15 kN (1,5 t)	Eismo zonų, kuriomis naudojasi tik pėstieji ir dviratininkai, paviršiai.
2 grupė	B125	125 kN (12,5 t)	Šaligatviai, pėsčiųjų gatvės, lengvųjų automobilių stovėjimo aikštelės ir pan.
3 grupė	C250	250 kN (25 t)	Lietaus surinkimo grotelės bordiūrų zonoje, matuojant nuo bordiūrų ne daugiau 0,5 m gali įeiti į važiuojamąją dalį ir 0,2 m į šaligatvį.
4 grupė	D400	400 kN (40 t)	Važiuojamoji (taip pat pėsčiųjų) gatvės dalis visų rūšių transporto priemonėms stovėti skirtos gatvių šoninės juostos (dalys) ir aikštelės.
5 grupė	E600	600 kN (60 t)	Paviršiai, patiriantys labai sunkias apkrovas, pvz.: dokų įrenginiai, oro uostų dangų paviršiai.
6 grupė	F900	900 kN (90 t)	Paviršiai, patiriantys ypatingai sunkias apkrovas, pvz.: oro uostų dangų paviršiai.

Šulinių liukų klasės pagal montavimo vietą

7.11.3.2. Techniniai reikalavimai

Vidutinė liuko masė, atsižvelgiant į ketaus markę, gali būti:

- sunkaus tipo liukams nuo 138 iki 147 kg;
- lengvo tipo liukams – nuo 82 iki 87 kg.

Tipinė viršutinio dangčio masė:

- sunkaus tipo liukams - $76 \pm 5\%$ kg;
- lengvo tipo liukams - $48 \pm 5\%$ kg.

Ketaus detalės negali turėti liejimo defektų.

Tarpas tarp viršutinio dangčio ir liuko turi būti ne didesnis kaip 3 mm.

Viršutinis dangtis turi laisvai įtilpti į liuko angą ir pilnai atsiremti į korpusą.

Viršutinio dangčio viršus turi būti su reljefiniu piešiniu. Reljefo gylis neturi viršyti 4 mm.

Atidarymui viršutinis dangtis turi turėti dvi įdubas, išdėstytas viena kitos atžvilgiu 60° kampų.

Turi būti numatyta galimybė patikrinti dujų kiekį šulinyje nenuimant dangčio.

Vidinis dangtis turi laisvai „įeiti“ į liuko korpusą, o kaištis – į kilpą ir užtvirtinti vidinį dangtį liuko korpuse.

7.12. Horizontalus ir vertikalus ženklimas

7.12.1.Įvadas

TS skyrius parengtas pagal Kelių eismo taisyklių (toliau – KET), Automobilių kelių vertikaliųjų kelio ženklų įrengimo taisyklių ĮT VŽ 14 (toliau – ĮT VŽ 14), Kelio ženklų atramų parinkimo, projektavimo ir įrengimo taisyklių PĮT KŽA 08 (toliau – PĮT KŽA 08), Kelių ženklų įrengimo ir vertikalojo ženklavimo taisyklių, Kelių ženklavimo medžiagų naudojimo ir ženklavimo įrengimo taisyklių ĮT ŽM 12 (toliau – ĮT ŽM 12), Automobilių kelių vertikaliųjų kelio ženklų techninių reikalavimų aprašo TRA VŽ 12 (toliau – TRA VŽ 12), galiojančių Lietuvos standartų (LST) ir kitų normatyvinių statybos techninių dokumentų reikalavimus.

TS skyriuje pateikti reikalavimai kelio ženklų atramų, skydų ir horizontaliojo ženklavimo medžiagoms, įrengimui, darbų kontrolei ir priėmimui.

	Lapas	Lapų	Laida
P24-26_KR_TDP_BD.S_BTS	52	57	0

7.12.2. Medžiagos

7.12.2.1. Kelio ženklų atramos

Kelio ženklų atramos, jų pamatai ir naudojamos medžiagos turi atitikti PJT KŽA 08 reikalavimus.

KŽA naudojami PVS turi atitikti S 235 klasės (norminis stipris tempiant $f_y = 235 \text{ N/mm}^2$, skaičiuojamasis stipris $f_{sy} = 215 \text{ N/mm}^2$) plieno kokybės reikalavimus. Plieno rūšiai ir matmenims parinkti galioja standartas LST EN 10219-2.

Plieninių gaminių tinkamumui nustatyti gamintojas arba tiekėjas privalo turėti tinkamumo suvirinti pagal standartą LST EN 10219-1 detalių įrodymą.

Plieninės apkabos parenkamos pagal standartą LST EN 1090-2. Jos turi atitikti S 235 klasės plieno kokybės reikalavimus arba turi būti parenkamos iš rūdijimui atsparaus ne žemesnės kaip A2 grupės plieno.

Aliumininių apkabų medžiaga turi būti parenkama pagal standarto LST EN 485 1, 2, 3, 4 dalis.

Juostinės kabės ir tamprieji užspaudimo elementai turi būti parenkami pagal standartą LST EN 1090-2. Jie turi atitikti S 235 klasės plieno kokybės reikalavimus arba juos reikia parinkti iš rūdijimui atsparaus ne žemesnės kaip A2 grupės plieno.

Apkaboms laikyti ir skydeliams fiksuoti naudojami varžtai bei veržlės turi būti iš rūdijimui atsparaus ne žemesnės kaip A2 grupės plieno.

Plieniniai atramų elementai, jeigu jie yra iš rūdijančio plieno, turi būti apcinkuojami karštu būdu pagal standarto LST EN ISO 1461 reikalavimus.

Atramų pamatas (AP) turi užtikrinti KŽA stabilumą. AP turi būti įgilinamas ne mažiau kaip 0,75 m, be to, kai atrama montuojama, pamatą betonuojant vietoje, PVS statomas į betoną arba – naudojant surenkamą pamatą – į surenkamo pamato ertmę, padarytą įstatyti PVS. Pagal aplinkos sąlygų kvalifikaciją XF2 AP naudojamo betono stiprio gniuždant klasė turi būti ne žemesnė kaip C25/30, atsparumo šalčiui markė F50. Standartiniai AP matmenys nurodyti 1 lentelėje.

AP naudojami ne mažesnių matmenų už nurodytus 1 lentelėje. Pamatų matmenys nustatyti, esant nepalankioms gruntų grupėms (nerišliams gruntams). Esant rišliams gruntams, pamatų įgilinimas gali būti sumažintas 0,05 m. Pamato mažiausias skersmuo yra 0,25 m.

1 lentelė. Atramų pamatų (AP) matmenys

Plieninių vamzdinių stulpelių (PVS) skersmuo ir sienutės storis, mm	Nerišlūs gruntai	
	Mažiausi matmenys: skersmuo ir aukštis, m	Pamato tipas
60,3/2,0	0,25 x 0,75	A
76,1/2,0; 76,1/2,9	0,30 x 0,75	B
76,1/2,9; 88,9/3,2	0,30 x 0,85	C
88,9/3,2	0,30 x 0,95	D
88,9/3,2	0,30 x 1,00	E
88,9/3,2; 101,6/3,6	0,40 x 1,00	F
114,3/3,6	0,40 x 1,05	G

Atramoms naudojant didesnio skersmens PVS, monolitiniai pamatai, kaip ir surenkami pamatai, turi būti statiškai apskaičiuoti.

KŽA naudojamų PVS skersmenys, sienučių storiai nurodyti 2 lentelėje.

2 lentelė. Plieninių vamzdinių stulpelių (PVS) skersmenys ir sienučių storiai

Skersmuo, mm	Sienutės storis, mm
60,3	2,0
76,1	2,0
76,1	2,9
88,9	3,2
101,6*	3,6
114,3*	3,6

* naudojant šio skersmens PVS atramų įrengimui, jos turi būti atitveriamos apsauginiais atitvarais

KŽA pastatymas, komponuojant sujungimus, turi būti tinkamai apskaičiuotas statiškumo ir konstruktyvumo atžvilgiu. Saugioms atramoms naudojami PVS gali būti ne didesnio kaip 89 mm skersmens ir 3,2 mm sienutės storio.

KŽA naudojant didesnių kaip 89/3,2 mm matmenų PVS, jos turi būti atitveriamos apsauginiais atitvarais.

P24-26_KR_TDP_BD.S_BTS	Lapas	Lapų	Laida
		53	57

Individualaus projektavimo informacinių kelio ženklų atramos, pamatai ir naudojamos medžiagos turi atitikti PĮT KŽA 08 VI skyrių.

Plieninių vamzdinių stulpelių (PVS), naudojamų ženklų skydų atramoms, matmenys apskaičiuoti taikant rekomenduojamą pastatymo aukštį (PA), lygų 1500 mm (taisyklės KVŽT). Taikant kitokį PA, tačiau ne didesnę kaip 1700 mm, vertikalių PVS ilgis padidinamas arba sumažinamas atitinkamu skirtumu, o pasparų ilgiams apskaičiuoti (mažinant ar didinant) šiam skirtumui taikomas koeficientas 0,85. PVS skersmenys, sienučių storiai ir pamatų matmenys paliekami tokie patys. Taikant PA, didesnę nei 1700 mm, PVS ir pamatų matmenis reikia apskaičiuoti iš naujo.

7.12.2.2. Kelio ženklų skydai

Standartinių nuolatinių vertikaliųjų kelio ženklų ir individualiai projektuojamų kelio ženklų dydis parenkamas pagal „Kelių ženklų įrengimo ir vertikalojo ženklinimo taisyklių nurodymus“ – 0 grupės (žiūrėti brėžinius), o eksploatacinės savybės pagal TRA VŽ 12 aprašą. Ženklo paviršius turi būti lygus, valomas ir atsparus oro sąlygoms.

Įrengiant ženklus šalia kelio, atstumas nuo važiuojamosios dalies krašto iki artimesniojo ženklo skydo krašto turi būti 0,50–2,00 m (ne gyvenvietėse rekomenduojamas atstumas – 1,00 m).

Neleidžiama ženklų įrengti arčiau kaip 1 m nuo aukštosios įtampos elektros laidų, taip pat kabinti jų virš važiuojamosios dalies aukštosios įtampos linijos apsaugos zonoje.

Šalia kelio (važiuojamosios dalies) įrengiamų ženklų plokštuma turi būti statmena kelio (juostos) ašiai arba pasukta ne didesniu kaip 15° kampu į važiuojamąją dalį, kad ženklas būtų geriau matomas vairuotojams. Važiuojamojoje dalyje ženklai įrengiami kiek galima statesniu kelio ašiai kampu.

7.12.2.3. Dangos ženklinimas

Kelio dangos ženklinimas atliekamas vadovaujantis projekto eismo organizavimo planu bei techninėmis specifikacijomis, „Kelių ženklų įrengimo ir vertikalojo ženklinimo taisyklėmis“ (2012-01-31, Nr. 3-83), „Kelių horizontaliojo ženklinimo taisyklėmis“ (2012-01-31, Nr. 3-82). Dangos ženklinimo vieta, tipas ir metodas turi atitikti projekto reikalavimus.

Dangos ženklinimui naudoti baltus šviesą atspindinčius dažus, atitinkančius Europos standartą EN 1436:1997, turintį Lietuvos standarto statusą LST EN 1436:1998 LT (arba lygiavertis) (Kelių ženklinimo medžiagos. Kelių ženklinimo parametrai kelių naudotojams). Ženklavimo linijos negali būti iškilusios virš kelio dangos aukščiau kaip 3 mm ir turi būti neslidžios.

Naujai atliktas dangos ženklinimas turi atitikti projekte ir Kelių eismo taisyklėse nurodytus geometrinius matmenis ir padėtį. Ženklavimo linijos plotis nuo norminio gali nukrypti ne daugiau kaip ± 10 mm. Brūkšninės ženklavimo linijos ilgis nuo norminio gali nukrypti ne daugiau kaip -50 mm, +150 mm. Brūkšnių ir tarpų (vieno ciklo) ilgis neturi nukrypti nuo nustatyto ilgio daugiau kaip ± 150 mm. Rodyklių, raidžių, skaičių ir kitokių ženklų matmenys ir kampiniai taškai neturi nukrypti nuo norminių dydžių ne daugiau kaip ± 20 mm skersine kryptimi ir ne daugiau kaip ± 50 mm išilgine kryptimi.

Dažų dangos storis turi būti ne mažesnis nei nurodomas dažų gamintojo pateikiamoje instrukcijoje.

Dangos ženklavimo medžiaga turi būti atspari klimato poveikiui ir cheminiams junginiams, naudojamiems prieš plikšalą. Dangos ženklavimo medžiagos turi atspindėti šviesą. Vykdam darbus dangos paviršius turi būti sausas ir švarus.

Dangos ženklavimo atliekamas vadovaujantis „Kelių horizontaliojo ženklavimo taisyklėmis“, patvirtintomis LR susisiekimo ministro 2012 m. sausio 31 d. įsakymu Nr. 3-82. Vykdam dangos ženklavimo darbus vadovautis „Kelių ženklavimo medžiagų naudojimo ir ženklavimo įrengimo taisyklėmis“ JT ŽM 12, „Kelių ženklavimo medžiagų techninių reikalavimų aprašu“ TRA ŽM 12.

7.12.3. Darbų atlikimas

7.12.3.1. Kelio ženklai

Kelio ženklų atramų tvirtinimas, apačios gabaritas, plieninių vamzdžių stulpelių diametras, sienelės storis ir kelio ženklo skydo tvirtinimas prie atramos parenkamas vadovaujantis PĮT KŽA 08.

7.12.4. Bandymai ir darbų priėmimas

7.12.4.1. Pristatymas, sandėliavimas ir kokybės bandymai

	Lapas	Lapų	Laida
P24-26_KR_TDP_BD.S_BTS	54	57	0

Kelio ženklus ir eismo reguliavimo priemonės pristato specializuoti gamintojai. Visos medžiagos laikomos dengtose ir sausose saugyklose.

7.12.4.2. Kontrolė ir kontroliniai bandymai

Kelio ženklų kontrolinius bandymus atlieka įgaliojimus turinčios institucijos, bandymai turi atitikti JT ŽM 12 bei TRA VŽ 12 reikalavimus. Kelio ženklų matomumas dienos ir nakties metu tikrinamas specialiais prietaisais. Kelio ženklų pastatymo tikslumas tikrinamas specialiais matuokliais.

7.12.4.3. Priėmimas ir matavimai

Priimant darbus turi būti patikrinami kelio ženklų atitikimas Projekto brėžiniams, darbų išbaigtumas ir nuokrypiai. Pastebėti trūkumai (pažeisti ženklai, kelio ženklų netikslumas ar neišbaigtumas ir t.t.) ištaisomi rangovo sąskaita. Darbai priimami pagal JT VŽ 14 keliamus reikalavimus.

7.12.5. Standartai

LST EN 1424:2001/A1:2003	Kelių ženklinimo medžiagos. Įmaišomieji stiklo rutuliukai
LST EN 1436:2007+A1:2009	Kelių ženklinimo medžiagos. Kelių naudotojams skirtos kelio horizontaliojo ženklinimo ženklų charakteristikos
LST EN 1463-2:2002	Kelių ženklinimo medžiagos. Iškilieji atspindintys kelių įdėklai. 2 dalis. Bandymų kelyje reikalavimai
LST EN 1790:2014	Kelių ženklinimo medžiagos. Gamykliniai kelių ženklinimo elementai
LST EN 1871:2002	Kelių ženklinimo medžiagos. Fizikinės savybės
LST EN 12352:2006	Eismo kontrolės įranga. Įspėjamieji saugos šviesos įtaisai
LST EN 12767:2008	Kelio įrenginių atraminių konstrukcijų pasyvioji sauga. Reikalavimai, klasifikavimas ir bandymo metodai
LST EN 12899-1:2008	Nuolatiniai vertikalieji kelio ženklai. 1 dalis. Nuolatiniai ženklai

Be šių standartų gali būti taikomi ir kiti juos atitinkantys lygiaverčiai standartai.

7.12.6. Kiti normatyviniai statybos techniniai dokumentai

T DVAER 12	Automobilių kelių darbo vietų aptvėrimo ir eismo reguliavimo taisyklės
PJT KZA 08	Kelio ženklų atramų parinkimo, projektavimo ir įrengimo taisyklės.

7.13. Apsauginiai futliarai ryšių kabeliams

7.13.1. Medžiagos

Kabelių apsaugos vamzdžiai.

Vamzdžiai turi būti lygūs, tiesūs ir be paviršiaus defektų.


PVC vamzdžiai pagal atsparumą smūginei apkrovai ir žiedo (apskritimo) standumą parenkami B klasės. Žiedo standumas turi būti ne mažiau kaip 8 kN/m².

Ryšių kanalizacijai naudojami apsauginiai dėklai montuojami iš kokybiškų išardomų HDPE vamzdžių. Sudedami vamzdžiai, 110 mm.

Tankis	940-960 kg/m ³
Elastingumo modulis	800÷1200 MPa
Lydymosi indeksas	0,15÷0,5 g/10min
Šiluminio plėtimosi koeficientas	1,5÷2,0 x 10 ⁻⁴ 1/°C
Darbo temperatūra	-30 ÷ +75 °C
Atsparumas agresyviai aplinkai	Atsparūs daugumai rūgščių ir šarmų
Garantinis laikas	5 metai

P24-26_KR_TDP_BD.S_BTS	Lapas	Lapų	Laida
	55	57	0

Apsauginio dėklo pusės sujungiamos sudedant dvi pusės kartu ir suspaudžiant jas tol, kol dėklo šonuose esantys laikikliai užsifiksuos. Sujungiant, viena vamzdžio dalis paslenkama bent 0,5 m atstumu kitos vamzdžio dalies atžvilgiu.



Plastikiniai vamzdžiai pagal atsparumą smūginei apkrovai ir žiedo (apskritimo) standumą skirstomi į tvirtumo klases: A, B ir C.

Žiedo standumas turi būti:

- A klasės – ne mažiau kaip 16 kN/m²;
- B klasės – ne mažiau kaip 8 kN/m²;
- C klasės – ne mažiau kaip 4 kN/m².

Vamzdžio tipas	Tvirtumo klasė	Išorinis vamzdžio skersmuo, mm	Vamzdžio ilgis, m
110 PVC	B	110	1,0 – 3,0 m

Rezerviniai kabelių vamzdžiai

Gofroti kabelių apsaugos vamzdžiai iš PE(polietileno), skirti kloti į atvirą tranšėją. Vamzdžiai sertifikuoti pagal LST EN 61386-24, testuojami akredituotose Europos Sąjungos laboratorijose. Vamzdžio išorinis paviršius gofruotas, vidinis paviršius lygus.

Vamzdžiai skirti žemos, vidutinės ir aukštos įtampos kabelių ir ryšių kabelių apsaugai, klojant į gruntą, užpilant esamu gruntu.

Leidžiama vamzdžio deformacija grunte –5% nuo išorinio diametro pagal EN 61386-24.

Vamzdžio žymėjimas pagal EN 61386-24 kas 3 metrai. Gaminio pavadinimas, gamintojo pavadinimas, standartas, vamzdžio parametrai įspaudžiami gamybos metu.

Vamzdžiai tiekiami ritiniais po 50m arba 25m kartu su sujungimo movomis.

Esminės charakteristikos	Eksploatacinės savybės
Standartas:	LST EN 61386-24
Žaliava:	Polietilenas (HDPE)
Panaudojimo sritys:	Elektros kabelių apsauga, klojant atviru būdu(atvira tranšėja).
Atsparumas gniuždymui:	450 N, pagal EN 61386-24
Atsparumas smūgiams:	N (normal) pagal EN 61386-24
Nominalūs matmenys (DN/OD) mm:	40, 50, 63, 75, 90, 110, 125, 160
Darbinė temperatūra, C:	-25° iki +90° Pagal LST EN 61386-24
Spalva:	Raudona - RAL 3020
Vamzdžių sujungimo būdai:	Tiekiamas su movomis.
Tankis kg/m ³ :	>940 kg/m ³
Gyvavimo laikas:	≥50 metų
Standartai:	LST EN 61386 -24
Tamprumo modulis:	≥1000 MPa HDPE, Pagal EN ISO 178
Atsparūs agresyviai aplinkai	pH 2 – pH12, Pagal ISO/TR 10358(vamzdis); ISO/TR 7620(s.e)

7.13.2.Darbų atlikimas

Žemės kasimo darbus galima vykdyti tiktai gavus atitinkamos instancijos leidimą.

Prieš pradėdant kasimo darbus, trasa turi būti tiksliai pažymėta:

	Lapas	Lapų	Laida
P24-26_KR_TDP_BD.S_BTS	56	57	0

- Ašinės ir šoninės linijos, žyminčios tranšėjos plotumą;
- Požeminiai įrenginiai;
- Trasos kertami kabeliai;
- Tranšėjos gylio pakitimas, jei trasoje numatytas įvairus gylis.

Kasant duobes ar tranšėjas gyvenvietėse, aplink darbų vietą turi būti padaryti aptvarai su įspėjamaisiais užrašais. Prie tų darbo vietų, kur reikia, kad transportas važiuotų atsargiai, reikiamu atstumu turi būti pastatyti kelių ženklai, o nakties metu prie aptvarų turi degti raudoni šviesos signalai.

Trasoje esantys medžiai ir šulinių landos turi būti apsaugoti nuo žemės užpylimo. Prie priešgaisrinės apsaugos šulinių turi būti paliktas laisvas privažiavimas.

Duobės šuliniams įrengti kasamos mechanizuotai, išskyrus lyginimą, valymą ir panašius darbus, kurie atliekami rankiniu būdu.

Tranšėjose atliekamų darbų etapai:

- Kasimas ir akmenų išrinkimas;
- Išlyginamojo sluoksnio užpylimas ir sutankinimas;
- Pirminio užpylimo sluoksnio formavimas;
- Galutinio užpylimo sluoksnio formavimas.

Ant tranšėjos dugno formuojamo išlyginamojo sluoksnio minimalus storis yra 100 mm; maksimalus išlyginamajam sluoksniui naudojamo smėlio, žvyro ar skaldos sudėtinių dalelių dydis neturi viršyti 10 proc. vamzdžio skersmens (bet kokių atveju ne daugiau 20 mm). Jei gruntas atitinka šiuos reikalavimus, išlyginamojo sluoksnio nereikia.

Pirminis užpylimas tai pilamos medžiagos aplink vamzdžius ant išlyginamojo sluoksnio; pirminio užpylimo medžiagos turi būti tokios pačios kokybės kaip ir išlyginamojo sluoksnio; pirminio užpylimo storis virš vamzdžių turi būti iki 300 mm, bet ne mažesnis kaip 150 mm. Pirminio užpylimo sluoksnis turi būti formuojamas klojant vamzdžius.

Galutiniam užpylimui neapgyvendintoje vietovėje galima naudoti iš tranšėjos iškastą gruntą. Apgyvendintoje vietovėje galutiniam užpylimui naudojamos lengvai tankinamos medžiagos. Galutinio užpylimo medžiagos tokios, kad 1 m storio sluoksnyje virš vamzdžių nebūtų didesnių kaip 300 mm skersmens akmenų ar skaldos atplaišų; užpildo medžiaga turi būti skirtingo grūdėtumo, kad neliktų tuščių tarpų.

Kiekvienas užpildas tankinamas atskirais sluoksniais, kurių storis priklauso nuo užpilamo grunto tipo ir tankinimo metodo. Pirminio užpylimo pirmasis sluoksnis tankinamas tada, kai jis siekia bent iki pusės vamzdžio. Tankinama atsargiai, kad nepajudėtų vamzdžiai iš vietos. Jei projekte nenumatyta kitaip, paprastai tankinama mechaniniu būdu.

	Lapas	Lapų	Laida
P24-26_KR_TDP_BD.S_BTS	57	57	0

SĄNAUDŲ KIEKIŲ ŽINIARAŠTIS

0	2024	STATYBAI, KONKURSUI			
Laida	Data	LAIDOS STATUSAS. KEITIMO PRIEŽASTIS			
Šis dokumentas yra UAB "Geoinfra" ir Užsakovo nuosavybė. Naudoti tikslams nesusijusiems su projektuojamu objektu, be UAB "Geoinfra" ir Užsakovo žinios DRAUDŽIAMA					
Atestato Nr.				Statinio projekto pavadinimas Susisiekimo komunikacijų statinio, Jurginų g. (Nr. KR7004) Jūrės k., Kazlų Rūdos sen., Kazlų Rūdos sav., kapitalinio remonto techninis darbo projektas	
30952	PV	J. Mickūnas		Projekto dalis Bendroji. Susisiekimo dalis	
27107	PDV	J. Mickūnas			
	INŽ	V. Dūdienė			
				Dokumento pavadinimas Sąnaudų kiekių žiniaraštis	Laida 0
LT	Užsakovas Kazlų Rūdos savivaldybės administracija			Žymuo P24-26_KR_TDP_BD.S_SŽ	Lapas 1
					Lapų 3

Eil. Nr.	Pavadinimas	Mato vnt.	Kiekis	Techninė ch-ka
1	Paruošiamieji ir ardymo darbai			
2	Kelio ašinės linijos ir kelio juostos nužymėjimas	km	0,516	
3	Betoninių plytelių dangos išardymas	m ² /t	17/2,4	TS-7.1.
4	Esamų šulinių paaukštinimas betoniniais atraminiais žiedais DN700, h=0,1m su esamų dangčių nuėmimu ir uždėjimu	vnt/m ³	3/0,11	TS-7.10.
5	Statybinių atliekų išvežimas			
6	Statybinio laužo (betoninių plytelių) pakrovimas ir išvežimas iki 10km atstumu	t	2,400	TS-7.1.
7	Žemės darbai			
8	Esamo dirvožemio sluoksnio kasimas 0,40 m ³ k.t. ekskavatoriais, sustumiant į krūvas iki 20 m atstumu į užsakovo nurodytą vietą ir darbas sąvartoje, kai hvid=0,10m	m ³	20,30	TS-7.2.
9	Esamo dirvožemio sluoksnio kasimas 0,40 m ³ k.t. ekskavatoriais, sustumiant į krūvas iki 20 m atstumu, kai hvid=0,10m	m ³	48,70	TS-7.2.
10	Žvyro dangos konstrukcijos kasimas, pakrovimas į autosavivarčius ir išvežimas iki 10 km atstumu (įskaitant nuovažas)	m ³	746,00	TS-7.2.
11	II grunto kasimas ekskavatoriais su 0.4 m ³ kaušu, pakrovimas į autosavivarčius, išvežimas iki 10 km ir darbas sąvartoje (grunto išvežimas) (įskaičiuota drenažo tranšėjos kasimas)	m ³	1382,00	TS-7.3.
12	Grunto sutankinimas, kai tankinamo sluoksnio storis 30 cm (Sankasos tankinimas)	m ³	970,00	TS-7.3.
13	Sankasos planiravimas mechanizuotai, kai gruntas II grupės	m ²	2907,00	TS-7.3.
14	Sankasos planiravimas rankiniu būdu, kai gruntas II grupės	m ²	323,00	TS-7.3.
15	Plotų tvirtinimas 10 cm storio dirvožemio sluoksniu mechanizuotai, užsėjant žole (dirvožemis naudojamas iš nukasto augalinio grunto)	m ²	437,00	TS-7.3.
16	Plotų tvirtinimas 10 cm storio dirvožemio sluoksniu rankiniu būdu, užsėjant žole	m ²	50,00	TS-7.3.
17	Dangų konstrukcijų įrengimas			
18	Važiuojamosios dalies įrengimas			
19	Asfalto pagrindo dangos sluoksnis AC 16 PD h=10 cm.	m ²	2096,00	TS-7.5.
20	Skaldos pagrindo sluoksnis iš nesurištųjų mineralinių medž. Mišinio fr. 0/45, h=20cm	m ²	3260,00	TS-7.4.
21	Apsauginis šalčiui atsparus sluoksnis h= 0,30 m	m ³	978,00	TS-7.4.
22	Projektuojami kelkraščiai iš nesurištųjų mineralinių medž. 0/22 (85%) ir dirvožemio (15%) mišinio, h=5,5 cm	m ²	902,00	TS-7.4.
23	Nuovažų įrengimas			
24	Asfalto pagrindo dangos sluoksnis AC 16 PD h=6 cm.	m ²	245,00	TS-7.5.
25	Skaldos pagrindo sluoksnis iš nesurištųjų mineralinių medž. mišinio fr. 0/45, h=20cm	m ²	165,00	TS-7.4.
26	Apsauginis šalčiui atsparus sluoksnis h= 0,34 m	m ³	166,00	TS-7.4.
27	Šaligatvio įrengimas			
28	Betono trinkelės 80x100x200, h=8cm	m ²	11,00	TS-7.6.
29	Išlyginamasis sluoksnis iš nesurištųjų mineralinių medž. mišinio fr.0/5, h=3cm	m ²	13,00	TS-7.4.



P24-26_KR_TDP_BD.S_SŽ	Lapas	Lapų	Laida
	2	3	0

Eil. Nr.	Pavadinimas	Mato vnt.	Kiekis	Techninė ch-ka
1	Paruošiamieji ir ardymo darbai			
30	Skaldos pagrindo sluoksnis iš nesurištųjų mineralinių medž. mišinio fr. 0/45, h=15cm	m ²	13,00	TS-7.4.
31	Šalčiui nejautrių medžiagų sluoksnis (pagal TRA SBR 19 k \geq 1,0x10 ⁻⁵ m/s), h=34 cm	m ³	4,40	TS-7.4.
32	Betoninių bordiūrų GB 100.30.15 įrengimas ant betono C20/25 pagrindo	m	3,00	TS-7.6.
33	Betoninių bordiūrų GB 100.22.15 įrengimas ant betono C20/25 pagrindo	m	8,00	TS-7.6.
34	Betoninių pereinamųjų bordiūrų GB 100.(22-30).15 įrengimas ant betono C20/25 pagrindo	m	2,00	TS-7.6.
35	Betoninis vejos bortas 1000x200x80 ant betoninio pamato C12/15	m	16,00	TS-7.6.
36	Neregijų įspėjimo sistema (trinkelės su iškilimais), h=8cm	m ²	5,00	TS-7.6.
37	Sandūrų su sandariklio juosta tarp asfalto dangos ir kelio bortų įrengimas	m	13,00	TS-7.7.
38	Vandens nuvedimas			
39	Pokonstrukcinis drenažas, vandens nuvedimo sistemos			
40	Plastikinis drenažinis vamzdis su geotekstilės filtru DN113/126	m	516,00	TS-7.9.
41	Skaldelė 11/16	m ³	90,00	TS-7.9.
42	Neaustinė geotekstilė 125g/m ² , m ²	m ²	1032,00	TS-7.9.
43	PVC DN 425mm, h=1,30-1,50 mm šulinėlio su sunkaus tipo ketiniu liuku įrengimas, ant smėlio pasluoksnio h=10 cm	vnt/m	3/4,2	TS-7.10.
44	Perspektyvinis G/b lietaus nuotekų surinkimo šulinys, DN1000, 1,87 m gylio su ketiniu liuku	vnt/m ³	1,0/0,80	TS-7.11.
45	Kelio apstatymas ir saugaus eismo organizavimas			
46	Vertikalus ženklavimas			
47	Kelio ženklų viensiebių metalinių atramų pastatymas	vnt./m	1/3,1	TS-7.12.
48	Kelio ženklų skydų ant viensiebių metalinių atramų sumontavimas	vnt./m ²	4/1,44	TS-7.12.
49	Horizontalus ženklavimas			
50	Ženklavimo tipas 1.13.1 (pėsčiųjų perėja "zebras")	m ²	20,00	TS-7.12.
51	Kiti darbai			
52	Rezervinis gofruotas PE kabelių apsaugos vamzdis DN63	m	227,00	TS-7.13.
53	PVC DN315, h-1,0m ryšių šulinėlių įrengimas su metaliniais dangčiais	vnt	5	TS-7.10.
54	Sudedamas PE kabelių apsaugos vamzdis DN110	m	412	TS-7.13.


	Lapas	Lapų	Laida
P24-26_KR_TDP_BD.S_SŽ	3	3	0

Naudotos licencijuotos projektavimo programinės įrangos sąrašas pagal techninio darbo projekto sudedamąsias dalis

Eilės Nr.	Bylos žymuo	Pavadinimas	Projekto dalies rengėjas	Nauduojama licencijuota programinė įranga
1.	BD.S	Bendroji. Susisiekimo dalis (Bendrieji duomenys ir brėžiniai) (XX-Visi statiniai)	UAB „Geoinfra“	Microsoft 365 Business Geomap 2020, Autocad Civil 3D 2024
2.	KS	Statybos skaičiuojamosios kainos nustatymo dalis (Bendrieji duomenys ir brėžiniai) (XX-Visi statiniai)	UAB „Geoinfra“	SES3

0	2024	STATYBAI, KONKURSUI			
Laida	Data	LAIDOS STATUSAS. KEITIMO PRIEŽASTIS			
Šis dokumentas yra UAB "Geoinfra" ir Užsakovo nuosavybė. Naudoti tikslams nesusijusiems su projektuojamu objektu, be UAB "Geoinfra" ir Užsakovo žinios DRAUDŽIAMA					
Atestato Nr.				Projekto pavadinimas	
				Susisiekimo komunikacijų statinio, Jurginų g. (Nr. KR7004) Jūrės k., Kazlų Rūdos sen., Kazlų Rūdos sav., kapitalinio remonto techninis darbo projektas	
30952	PV	J. Mickūnas		Statinio projekto dalis	
27107	PDV	J. Mickūnas		Bendroji. Susisiekimo dalis	
	Inž.	V. Dūdienė			
				Dokumento pavadinimas	Laida
				Licencijų sąrašas	0
LT	Statytojas ir (arba) užsakovas Kazlų Rūdos savivaldybės administracija			Dokumento žymuo	Lapas
				P24-26_KR_TDP_BD.S_LS	1

Eil. Nr.	Suderinimų data	Organizacijos pavadinimas	Pastabos
1.	2024-04-19	AB „Energijos skirstymo operatorius“, R. V. (registracijos Nr. P76921)	Pritarta
2.	2024-05-14	UAB „Kazlų Rūdos energija“ Vandentvarkos padalinio vadovas R. Š.	Suderinta
3.	2024-05-21	Telia Lietuva, AB, tinklų resursų 2 komandos inžinierius J. T.	požeminių ryšių linijų vieta SUDERINTA. Prieš 3 paras iki darbų pradžios būtina paimti raštišką sutikimą žemės kasimo darbams
4.	2024-06-11	Kazlų Rūdos seniūnijos seniūnas A.V.	Suderinta
5.	2024-06-11	AB „Via Lietuva“ raštas dėl projekto patikrinimo, pritarimo ir derinimo	
6.			
7.			

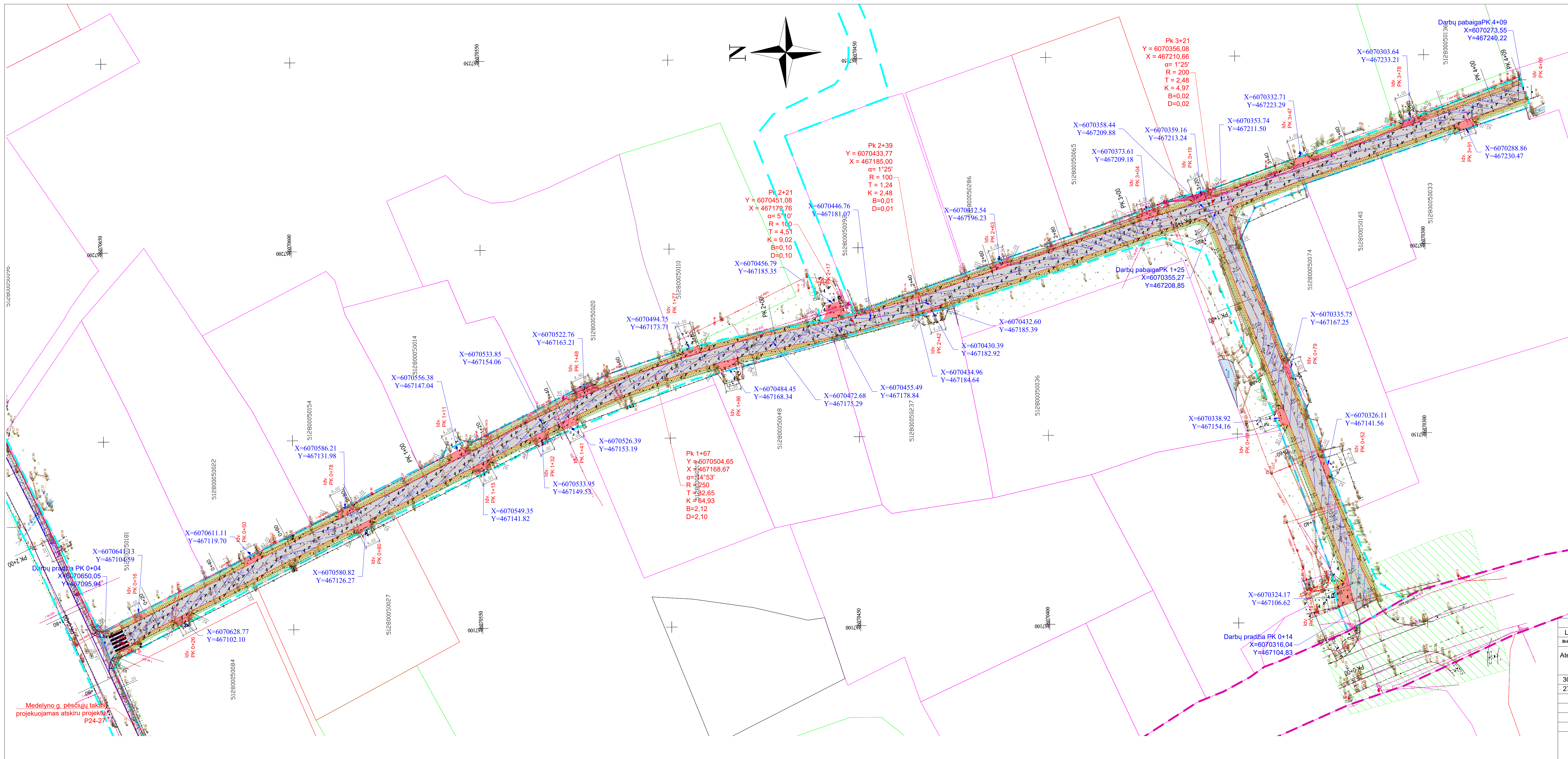
0	2024	STATYBAI, KONKURSUI			
Laida	Data	LAIDOS STATUSAS. KEITIMO PRIEŽASTIS			
Šis dokumentas yra UAB "Geoinfra" ir Užsakovo nuosavybė. Naudoti tikslams nesusijusiems su projektuojamu objektu, be UAB "Geoinfra" ir Užsakovo žinios DRAUDŽIAMA					
Atestato Nr.			Projekto pavadinimas		
			Susisiekimo komunikacijų statinio, Jurginų g. (Nr. KR7004) Jūrės k., Kazlų Rūdos sen., Kazlų Rūdos sav., kapitalinio remonto techninis darbo projektas		
30952	PV	J. Mickūnas		Statinio projekto dalis	
27107	PDV	J. Mickūnas		Bendroji. Susisiekimo dalis	
	Inž.	V. Dūdienė			
				Dokumento pavadinimas	Laida
				Projekto suderinimų sąrašas	0
LT	Statytojas ir (arba) užsakovas Kazlų Rūdos Savivaldybės administracija		Dokumento žymuo		Lapas
			P24-26_KR_TDP_BD.S_PSS		Lapų
				1	1



- SUTARTINIAI ŽYMĖJIMAI:**
- Sklypų riba
 - Jurginių gatvės statinio riba
 - Bagotosios (Nr. 2612) gatvės statinio riba
 - Rajoninio kelio Nr.2612 apsaugos zonos
 - Esamų inž. tinklų apsaugos zonos

- Pastabos**
1. Prieš pradėdant statybos darbus būtina išsikviesti inžinerinių tinklų atstovus ir tiksliai nužymėti esamų kabelių vietas.
 2. Numatomų darbų ribose yra šių inžinerinių tinklų ir statinių apsaugos zonos:
 - ryšių linijų apsaugos zonos - 2 m nuo kabelio trasos;
 - elektros požeminių linijų apsaugos zonos - 1 m nuo kabelio trasos;
 - elektros oro linijų iki 1kV įtampos apsaugos zona - po metrus;
 - vandentiekio, lietaus ir fekalinės kanalizacijos tinklų ir įrenginių iki 2,5 metro gylyje, apsaugos zona – išilgai vamzdžio trasos esanti žemės juosta, kurios ribos yra po 2,5 metro į abi puses nuo vamzdžio ašies, po šia juosta esanti žemė bei vanduo virš šios juostos; didesniame kaip 2,5 metro gylyje, apsaugos zona – išilgai vamzdžio trasos esanti žemės juosta, kurios ribos yra po 5 metrus į abi puses nuo vamzdžio ašies, po šia juosta esanti žemė bei vanduo virš šios juostos.

0	2024	STATYBAI. KONKURSUI	
Laida	Išleidimo data	LAIDOS STATUSAS. KEITIMO PRIEŽASTIS (JEI TAIKOMA)	
Briklėrys yra UAB "Geoinfra" ir Užsakovo nuosavybė. Naudoti tikslams nesusijusiems su projektuojamu objektu, be UAB "Geoinfra" ir Užsakovo žinios draudžiama.			
Atestato Nr.	geoinfra	Statinio projekto pavadinimas Susisiekimo komunikacijų statinio, Jurginių g. (Nr. KR7004) Jūrės k., Kazlų Rūdos sen., Kazlų Rūdos sav., kapitalinio remonto techninis darbo projektas	
30952	PV J. Mickūnas	<i>[Signature]</i>	Statinio numeris ir pavadinimas
27107	PDV J. Mickūnas	<i>[Signature]</i>	Bendroji. Susisiekimo dalis
	Inž. V. Dūdienė	<i>[Signature]</i>	Dokumento pavadinimas
			Situacijos planas M1:500
			LADA
			0
Statytojas ir (arba) užsakovas	Dokumento žymuo		LAPAS LAPŲ
LT Kazlų Rūdos savivaldybės administracija	P24-26_KR_TDP_BD.S_SS-01		1 1

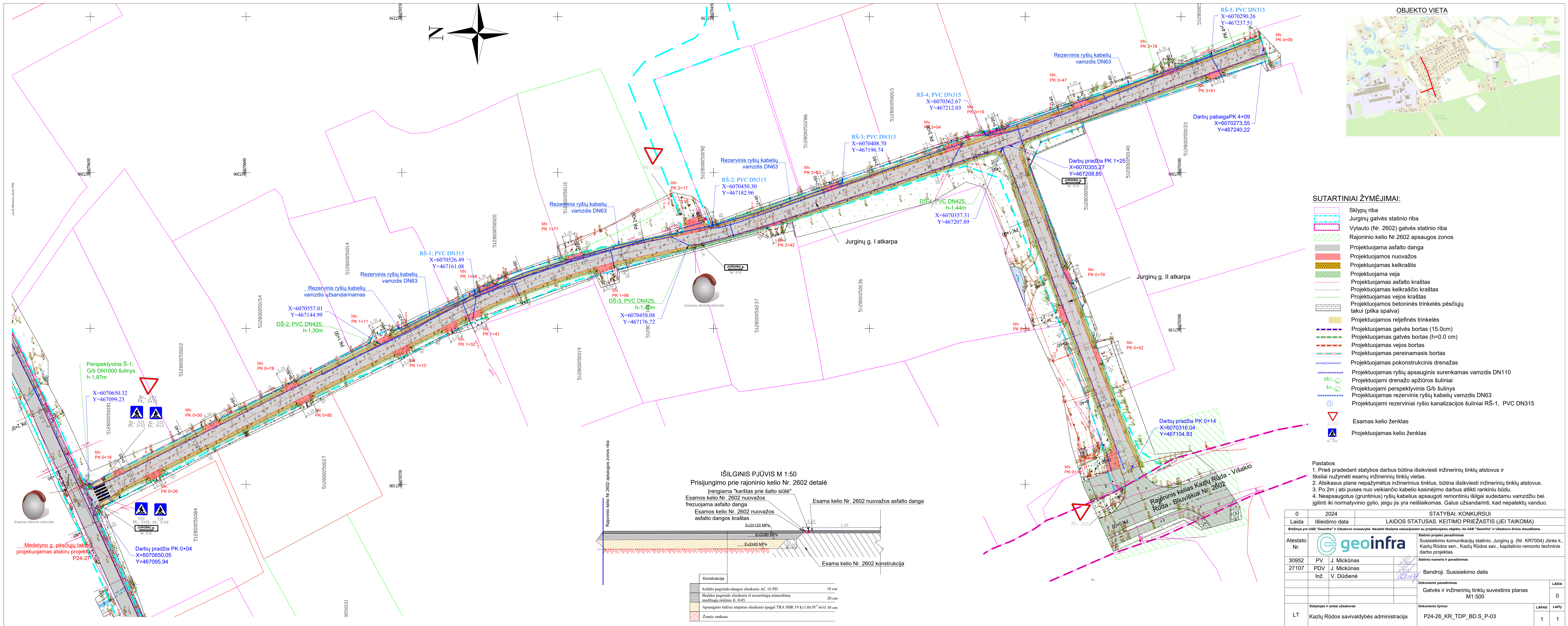


- SUTARTINIAI ŽYMĖJIMAI:**
- Sklypų riba
 - Jurginių gatvės statinio riba
 - Bagotosios (Nr. 2612) gatvės statinio riba
 - Rajoninio kelio Nr.2612 apsaugos zonos
 - Projektuojama asfalto danga
 - Projektuojamos nuvažos
 - Projektuojamas kelkraštis
 - Projektuojama veja
 - Projektuojamas asfalto kraštas
 - Projektuojamas kelkraščio kraštas
 - Projektuojamas vejos kraštas
 - Projektuojamos betoninės trinkelės pėsčiųjų takui (pilka spalva)
 - Projektuojamos reifinės trinkelės
 - Projektuojamas gatvės bortas (10.0cm)
 - Projektuojamas gatvės bortas (h=0.0 cm)
 - Projektuojamas vejos bortas
 - Projektuojamas pereinamasis bortas

Pastabos
 1. Prieš pradėdant statybos darbus būtina išsikviesti inžinerinių tinklų atstovus ir tiksliai nužymėti esančių inžinerinių tinklų vietas.
 2. Atsiklausius plane nepažymėtus inžinerinius tinklus, būtina išsikviesti inžinerinių tinklų atstovus.
 3. Po 2m į abi puses nuo veikiančio kabelio kasinėjimo darbus atlikti rankiniu būdu.

0		2024		STATYBAI. KONKURSAI	
Laida	Išleidimo data	LAIDOS STATUSAS. KEITIMO PRIEŽASTIS (JEI TAIKOMA)			
Būtinai yra UAB "Geoinfra" ir Užsakovo nuosavybė. Naudoti tikslams nesusijusiems su projektuojamais objektais, be UAB "Geoinfra" ir Užsakovo žinio draudžiama.					
Atestato Nr.	30952		Statinio projekto pavadinimas		
PV	J. Mickūnas	Susisiekimo komunikacijų statinio, Jurginių g. (Nr. KR7004) Jūrės k., Kazlų Rūdos sen., Kazlų Rūdos sav., kapitalinio remonto techninis darbo projektas			
27107	PDV	J. Mickūnas	Statinio numeris ir pavadinimas		
Inž.	V. Dūdienė	Bendroji. Susisiekimo dalis			
Dokumento pavadinimas		Nužymėjimo ir aukščių planas		LAIDA	
		M1:500		0	
Dokumento žymuo		LAPAS		LAPŲ	
LT	Kazlų Rūdos savivaldybės administracija	P24-26_KR_TDP_BD.S_NAP-02		1 1	

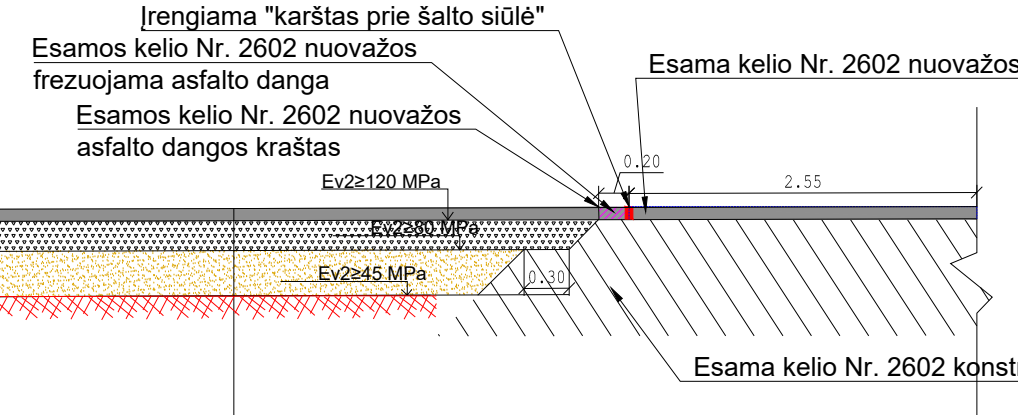
Medelyno g. pėsčiųjų takas, projektuojamas atskiru projektu P24-27



- SUTARTINIAI ŽYMĖJIMAI:**
- Sklypų riba
 - Jurginių gatvės statinio riba
 - Vytauto (Nr. 2602) gatvės statinio riba
 - Rajoninio kelio Nr.2602 apsaugos zonos
 - Projektojuojama asfalto danga
 - Projektojuojamos nuovažos
 - Projektojuojamas kelkraštis
 - Projektojuojama veja
 - Projektojuojamas asfalto kraštas
 - Projektojuojamas kelkraščio kraštas
 - Projektojuojamas vejos kraštas
 - Projektojuojamos betoninės trinkelės pėsčiųjų takui (pilka spalva)
 - Projektojuojamos reljefinės trinkelės
 - Projektojuojamas gatvės bortas (15.0cm)
 - Projektojuojamas gatvės bortas (h=0.0 cm)
 - Projektojuojamas vejos bortas
 - Projektojuojamas pereinamasis bortas
 - Projektojuojamas pokonstruktinis drenažas
 - Projektojuojamas ryšių apsauginis surenkamas vamzdis DN110
 - Projektojuojami drenažo apžiūros šuliniai
 - Projektojuojami perspektyvinis G/b šulinys
 - Projektojuojamas rezervinis ryšių kabelių vamzdis DN63
 - Projektojuojami rezerviniai ryšio kanalizacijos šuliniai RS-1, PVC DN315
 - Esamas kelio ženklas
 - Projektojuojamas kelio ženklas

- Pastabos**
1. Prieš pradėdamas statybos darbus būtina išsiviešinti inžinerinių tinklų atstovus ir tiksliai nuzymėti esamų inžinerinių tinklų vietas.
 2. Atsiklausus plane nepažymėtus inžinerinius tinklus, būtina išsiviešinti inžinerinių tinklų atstovus.
 3. Po 2m į abi puses nuo veikiančio kabelio kasinėjimo darbus atlikti rankiniu būdu.
 4. Neapsaugotus (gruntinius) ryšių kabelius apsaugoti remontiniu išilgai sudedamu vamzdžiu bei įgilinti iki normatyvinio gylio, jeigu jis yra neišlaikomas. Galus užsandarinti, kad nepatektų vanduo.


IŠILGINIS PĖJŪVIS M 1:50
Prisijungimo prie rajoninio kelio Nr. 2602 detalė



Konstrukcija	Spalvų raišys	Stiprumas	Stiprumas
Asfalto pagrindo-dangos sluoksnis AC 16 PD		10 cm	
Skaldos pagrindo sluoksnis iš nesurintųjų mineralinių medžiagų mišinio fr. 0/45		20 cm	
Apsauginis šalčinių atsparus sluoksnis (pagal TRA SBR 19 k:1,0x10 ⁵ m/s) 30 cm		30 cm	
Zemės sankasa			

0		2024		STATYBAI. KONKURSUJ	
Laida	Išleidimo data	LAIDOS STATUSAS. KEITIMO PRIEŽASTIS (JEI TAIKOMA)			
Būrinys yra UAB "Geoinfra" ir Užsakovo nuosavybė. Naudoti tikslams nesusijusiems su projektuojama objektu, be UAB "Geoinfra" ir Užsakovo žinio draudžiama.					
Atestato Nr.		Statinio projekto pavadinimas			
30952	PV J. Mickūnas	Susisiekimo komunikacijų statinio, Jurginių g. (Nr. KR7004) Jūrės k., Kazlų Rūdos sen., Kazlų Rūdos sav., kapitalinio remonto techninis darbo projektas			
27107	PDV J. Mickūnas	Statinio numeris ir pavadinimas			
	Inž. V. Dūdienė	Bendroji. Susisiekimo dalis			
		Dokumento pavadinimas			
		Gatvės ir inžinerinių tinklų suvestinis planas			
		M1:500			
		LAPAS LAPŲ			
		0			
Statytojas ir (arba) užsakovas		Dokumento žymuo			
LT Kazlų Rūdos savivaldybės administracija		P24-26_KR_TDP_BD.S_P-03			
				1 1	

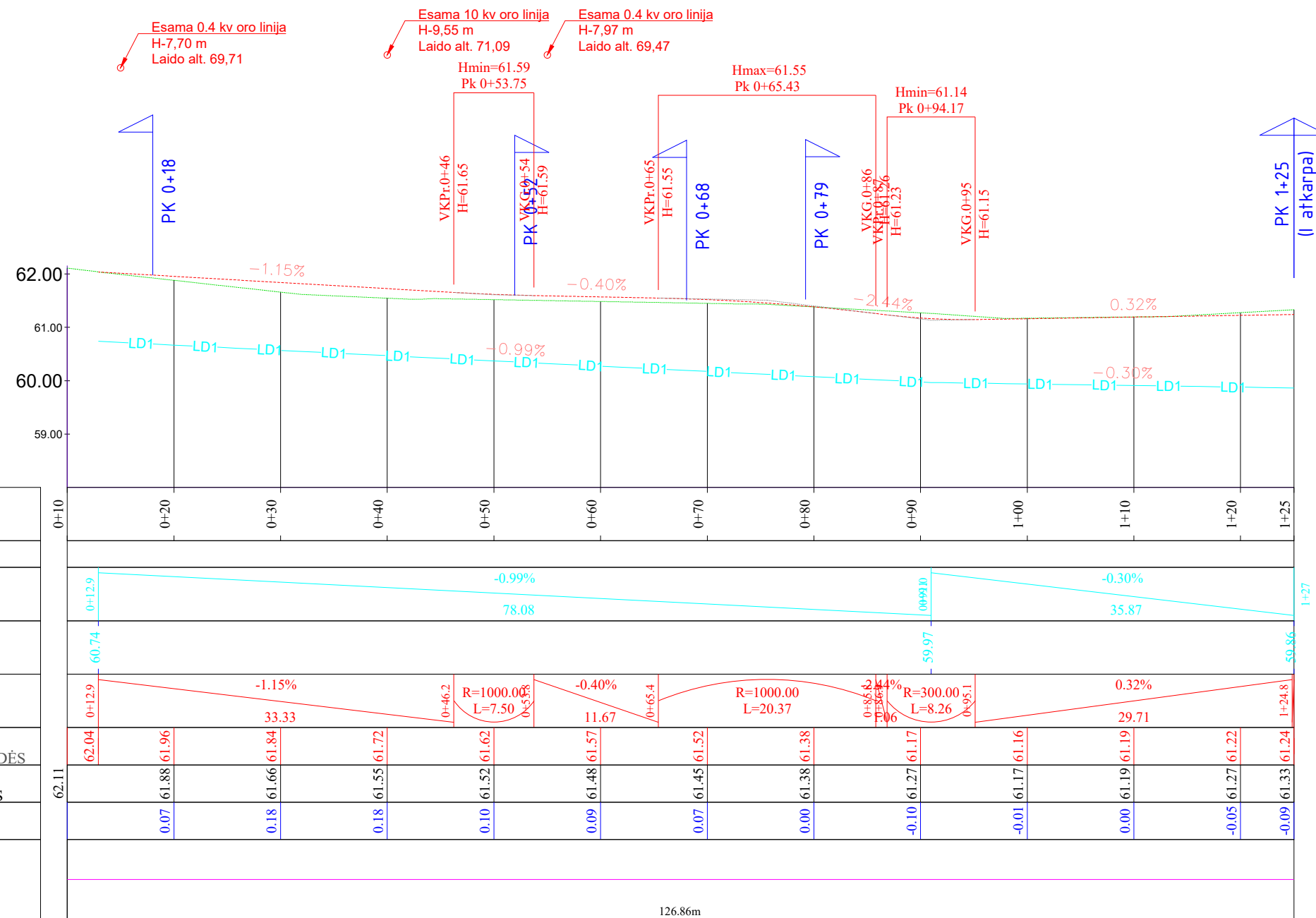
M 1:500 Hor.
M 1:100 Vert.



- SUTARTINIAI ŽYMĖJIMAI:**
- Kelio ašies projektinė linija vertikaloje plokštumoje
 - Žemės paviršiaus linija
 - LD1 Projektuojamas kairysis pokonstruktinis drenažas
 - LD1 Projektuojamas dešinysis pokonstruktinis drenažas
 - PK 0+47 Projektuojama nuvaža

PK+	0+00	0+10	0+20	0+30	0+40	0+50	0+60	0+70	0+80	0+90	1+00	1+10	1+20	1+30	1+40	1+50	1+60	1+70	1+80	1+90	2+00	2+10	2+20	2+30	2+40	2+50	2+60	2+70	2+80	2+90	3+00	3+10	3+20	3+30	3+40	3+50	3+60	3+70	3+80	3+90	4+00	4+09																																																																																																																																																																																																																																																																																																																																																																																																																																																																																																																																																																																																																																																																																																																																																																																																																																																																																																																																																																																																																																																
DANGOS KONSTRUKCIJŲ TIPAI																																																																																																																																																																																																																																																																																																																																																																																																																																																																																																																																																																																																																																																																																																																																																																																																																																																																																																																																																																																																																																																																																										
DEŠINIO DRENAŽO ILGIS (m) / NUOLYDIS (%)																																																																																																																																																																																																																																																																																																																																																																																																																																																																																																																																																																																																																																																																																																																																																																																																																																																																																																																																																																																																																																																																																										
DEŠINIO DRENAŽO VAMZDŽIO DUGNO ALTITUDĖS																																																																																																																																																																																																																																																																																																																																																																																																																																																																																																																																																																																																																																																																																																																																																																																																																																																																																																																																																																																																																																																																																										
KAIRIOJO DRENAŽO ILGIS (m) / NUOLYDIS (%)																																																																																																																																																																																																																																																																																																																																																																																																																																																																																																																																																																																																																																																																																																																																																																																																																																																																																																																																																																																																																																																																																										
KAIRIOJO DRENAŽO VAMZDŽIO DUGNO ALTITUDĖS																																																																																																																																																																																																																																																																																																																																																																																																																																																																																																																																																																																																																																																																																																																																																																																																																																																																																																																																																																																																																																																																																										
VERTIKALI GEOMETRIJA																																																																																																																																																																																																																																																																																																																																																																																																																																																																																																																																																																																																																																																																																																																																																																																																																																																																																																																																																																																																																																																																																										
PROJEKTIJINĖS KELIO AŠIES PROJEKTIJINIO IŠILGINIO PROFILIO ALTITUDĖS ESAMO IŠILGINIO PROFILIO ALTITUDĖS DARBŲ ŽYMĖS	58.54	58.52	58.52	58.57	58.62	58.75	58.88	59.01	59.15	59.28	59.41	59.54	59.67	59.80	59.93	60.06	60.19	60.32	60.45	60.58	60.71	60.84	60.97	61.10	61.23	61.36	61.49	61.62	61.75	61.88	62.01	62.14	62.27	62.40	62.53	62.66	62.79	62.92	63.05	63.18	63.31	63.44	63.57	63.70	63.83	63.96	64.09	64.22	64.35	64.48	64.61	64.74	64.87	65.00	65.13	65.26	65.39	65.52	65.65	65.78	65.91	66.04	66.17	66.30	66.43	66.56	66.69	66.82	66.95	67.08	67.21	67.34	67.47	67.60	67.73	67.86	67.99	68.12	68.25	68.38	68.51	68.64	68.77	68.90	69.03	69.16	69.29	69.42	69.55	69.68	69.81	69.94	70.07	70.20	70.33	70.46	70.59	70.72	70.85	70.98	71.11	71.24	71.37	71.50	71.63	71.76	71.89	72.02	72.15	72.28	72.41	72.54	72.67	72.80	72.93	73.06	73.19	73.32	73.45	73.58	73.71	73.84	73.97	74.10	74.23	74.36	74.49	74.62	74.75	74.88	75.01	75.14	75.27	75.40	75.53	75.66	75.79	75.92	76.05	76.18	76.31	76.44	76.57	76.70	76.83	76.96	77.09	77.22	77.35	77.48	77.61	77.74	77.87	78.00	78.13	78.26	78.39	78.52	78.65	78.78	78.91	79.04	79.17	79.30	79.43	79.56	79.69	79.82	79.95	80.08	80.21	80.34	80.47	80.60	80.73	80.86	80.99	81.12	81.25	81.38	81.51	81.64	81.77	81.90	82.03	82.16	82.29	82.42	82.55	82.68	82.81	82.94	83.07	83.20	83.33	83.46	83.59	83.72	83.85	83.98	84.11	84.24	84.37	84.50	84.63	84.76	84.89	85.02	85.15	85.28	85.41	85.54	85.67	85.80	85.93	86.06	86.19	86.32	86.45	86.58	86.71	86.84	86.97	87.10	87.23	87.36	87.49	87.62	87.75	87.88	88.01	88.14	88.27	88.40	88.53	88.66	88.79	88.92	89.05	89.18	89.31	89.44	89.57	89.70	89.83	89.96	90.09	90.22	90.35	90.48	90.61	90.74	90.87	91.00	91.13	91.26	91.39	91.52	91.65	91.78	91.91	92.04	92.17	92.30	92.43	92.56	92.69	92.82	92.95	93.08	93.21	93.34	93.47	93.60	93.73	93.86	93.99	94.12	94.25	94.38	94.51	94.64	94.77	94.90	95.03	95.16	95.29	95.42	95.55	95.68	95.81	95.94	96.07	96.20	96.33	96.46	96.59	96.72	96.85	96.98	97.11	97.24	97.37	97.50	97.63	97.76	97.89	98.02	98.15	98.28	98.41	98.54	98.67	98.80	98.93	99.06	99.19	99.32	99.45	99.58	99.71	99.84	99.97	100.10	100.23	100.36	100.49	100.62	100.75	100.88	101.01	101.14	101.27	101.40	101.53	101.66	101.79	101.92	102.05	102.18	102.31	102.44	102.57	102.70	102.83	102.96	103.09	103.22	103.35	103.48	103.61	103.74	103.87	104.00	104.13	104.26	104.39	104.52	104.65	104.78	104.91	105.04	105.17	105.30	105.43	105.56	105.69	105.82	105.95	106.08	106.21	106.34	106.47	106.60	106.73	106.86	106.99	107.12	107.25	107.38	107.51	107.64	107.77	107.90	108.03	108.16	108.29	108.42	108.55	108.68	108.81	108.94	109.07	109.20	109.33	109.46	109.59	109.72	109.85	109.98	110.11	110.24	110.37	110.50	110.63	110.76	110.89	111.02	111.15	111.28	111.41	111.54	111.67	111.80	111.93	112.06	112.19	112.32	112.45	112.58	112.71	112.84	112.97	113.10	113.23	113.36	113.49	113.62	113.75	113.88	114.01	114.14	114.27	114.40	114.53	114.66	114.79	114.92	115.05	115.18	115.31	115.44	115.57	115.70	115.83	115.96	116.09	116.22	116.35	116.48	116.61	116.74	116.87	117.00	117.13	117.26	117.39	117.52	117.65	117.78	117.91	118.04	118.17	118.30	118.43	118.56	118.69	118.82	118.95	119.08	119.21	119.34	119.47	119.60	119.73	119.86	119.99	120.12	120.25	120.38	120.51	120.64	120.77	120.90	121.03	121.16	121.29	121.42	121.55	121.68	121.81	121.94	122.07	122.20	122.33	122.46	122.59	122.72	122.85	122.98	123.11	123.24	123.37	123.50	123.63	123.76	123.89	124.02	124.15	124.28	124.41	124.54	124.67	124.80	124.93	125.06	125.19	125.32	125.45	125.58	125.71	125.84	125.97	126.10	126.23	126.36	126.49	126.62	126.75	126.88	127.01	127.14	127.27	127.40	127.53	127.66	127.79	127.92	128.05	128.18	128.31	128.44	128.57	128.70	128.83	128.96	129.09	129.22	129.35	129.48	129.61	129.74	129.87	130.00	130.13	130.26	130.39	130.52	130.65	130.78	130.91	131.04	131.17	131.30	131.43	131.56	131.69	131.82	131.95	132.08	132.21	132.34	132.47	132.60	132.73	132.86	132.99	133.12	133.25	133.38	133.51	133.64	133.77	133.90	134.03	134.16	134.29	134.42	134.55	134.68	134.81	134.94	135.07	135.20	135.33	135.46	135.59	135.72	135.85	135.98	136.11	136.24	136.37	136.50	136.63	136.76	136.89	137.02	137.15	137.28	137.41	137.54	137.67	137.80	137.93	138.06	138.19	138.32	138.45	138.58	138.71	138.84	138.97	139.10	139.23	139.36	139.49	139.62	139.75	139.88	140.01	140.14	140.27	140.40	140.53	140.66	140.79	140.92	141.05	141.18	141.31	141.44	141.57	141.70	141.83	141.96	142.09	142.22	142.35	142.48	142.61	142.74	142.87	143.00	143.13	143.26	143.39	143.52	143.65	143.78	143.91	144.04	144.17	144.30	144.43	144.56	144.69	144.82	144.95	145.08	145.21	145.34	145.47	145.60	145.73	145.86	145.99	146.12	146.25	146.38	146.51	146.64	146.77	146.90	147.03	147.16	147.29	147.42	147.55	147.68	147.81	147.94	148.07	148.20	148.33	148.46	148.59	148.72	148.85	148.98	149.11	149.24	149.37	149.50	149.63	149.76	149.89	150.02	150.15	150.28	150.41	150.54	150.67	150.80	150.93	151.06	151.19	151.32	151.45	151.58	151.71	151.84	151.97	152.10	152.23	152.36	152.49	152.62	152.75	152.88	153.01	153.14	153.27	153.40	153.53	153.66	153.79	153.92	154.05	154.18	154.31	154.44	154.57	154.70	154.83	154.96	155.09	155.22	155.35	155.48	155.61	155.74	155.87	156.00	156.13	156.26	156.39	156.52	156.65	156.78	156.91	157.04	157.17	157.30	157.43	157.56	157.69	157.82	157.95	158.08	158.21	158.34	158.47	158.60	158.73	158.86	158.99	159.12	159.25	159.38	159.51	159.64	159.77	159.90	160.03	160.16	160.29	160.42	160.55	160.68	160.81	160.94	161.07	161.20	161.33	161.46	161.59	161.72	161.85	161.98	162.11	162.24	162.37	162.50	162.63	162.76	162.89	163.02	163.15	163.28	163.41	163.54	163.67	163.80	163.93	164.06	164.19	164.32	164.45	164.58	164.71	164.84	164.97	165.10	165.23	165.36	165.49	165.62	165.75	165.88	166.01	166.14	166.27	166.40	166.53	166.66	166.79	166.92	167.05	167.18	167.31	167.44	167.57	167.70	167.83	167.96	168.09	168.22	168.35	168.48	168.61	168.74	168.87	169.00	169.13	169.26	169.39	169.52	169.65	169.78	169.91	170.04	170.17	170.30	170.43	170.56	170.69	170.82	170.95	171.08	171.21	171.34	171.47	171.60	171.73	171.86	171.99	172.12	172.25	172.38	172.51	172.64	172.77	172.90	173.03	173.16	173.29	173.42	173.55	173.68	173.81	173.94	174.07	174.20	174.33	174.46	174.59	174.72	174.85	174.98	175.11	175.24	175.37	175.50	175.63	175.76	175.89	176.02	176.15	176.28	176.41	176.54	176.67	176.80	176.93	177.06	177.19	177.32	177.45	177.58	177.71	177.84	177.97	178.10	178.23	178.36	178.49	178.62	178.75	178.88	179.01	179.14	179.27	179.40	179.53	179.66	179.79	179.92	180.05	180.18	180.31	180.44	180.57	180.70	180.83	180.96	181.09	181.22	181.35	181.48	181.61	181.74	181.87	182.00	182.13	182.26	182.39	182.52	182.65	182.78	182.91	183.04	183.17	183.30	183.43	183.56	183.69	183.82	183.95	184.08	184.21	184.34	184.47	184.60	184.73	184.86	184.99	185.12	185.25	185.38	185.51	185.64	185.77	185.90	186.03	186.16	186.29	186.42	186.55	186.68	186.81	186.94	187.07	187.20	187.33	187.46	187.59	187.72	187.85	187.98	188.11	188.24	188.37	188.50	188.63	188.76	188.89	189.02	189.15	189.28	189.41	189.54	189.67	189.80	189.93	190.06	190.19	190.32	190.45	190.58	190.71	190.84	190.97	191.10	191.23	191.36	191.49	191.62	191.75	191.88	192.01	192.14	192.27	192.40	192.53	192.66	192.79	192.92	193.05	193.18	193.31	193.44	193.57	193.70	193.83	193.96	194.09	194.22	194.35	1

M 1:500 Hor.
M 1:100 Vert.

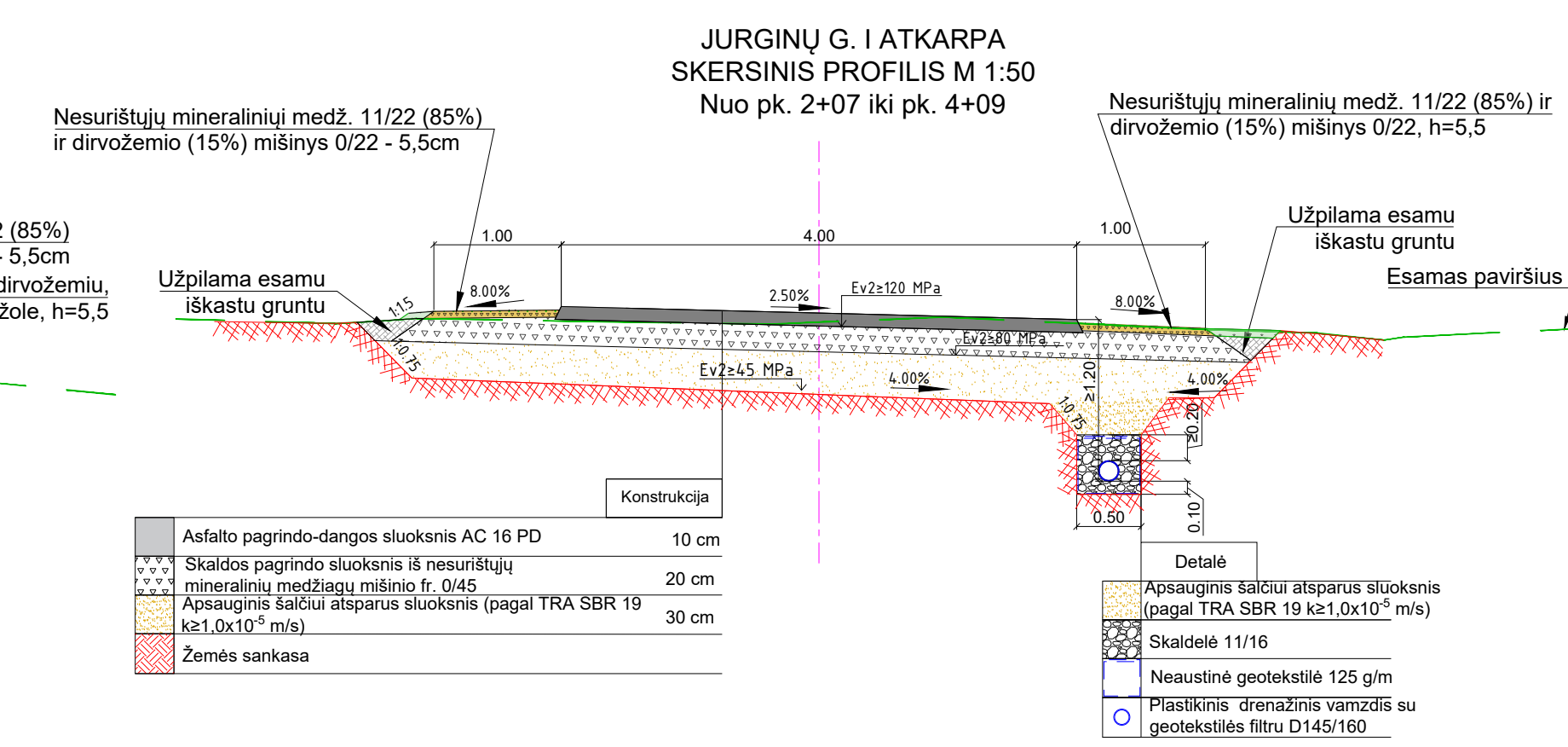
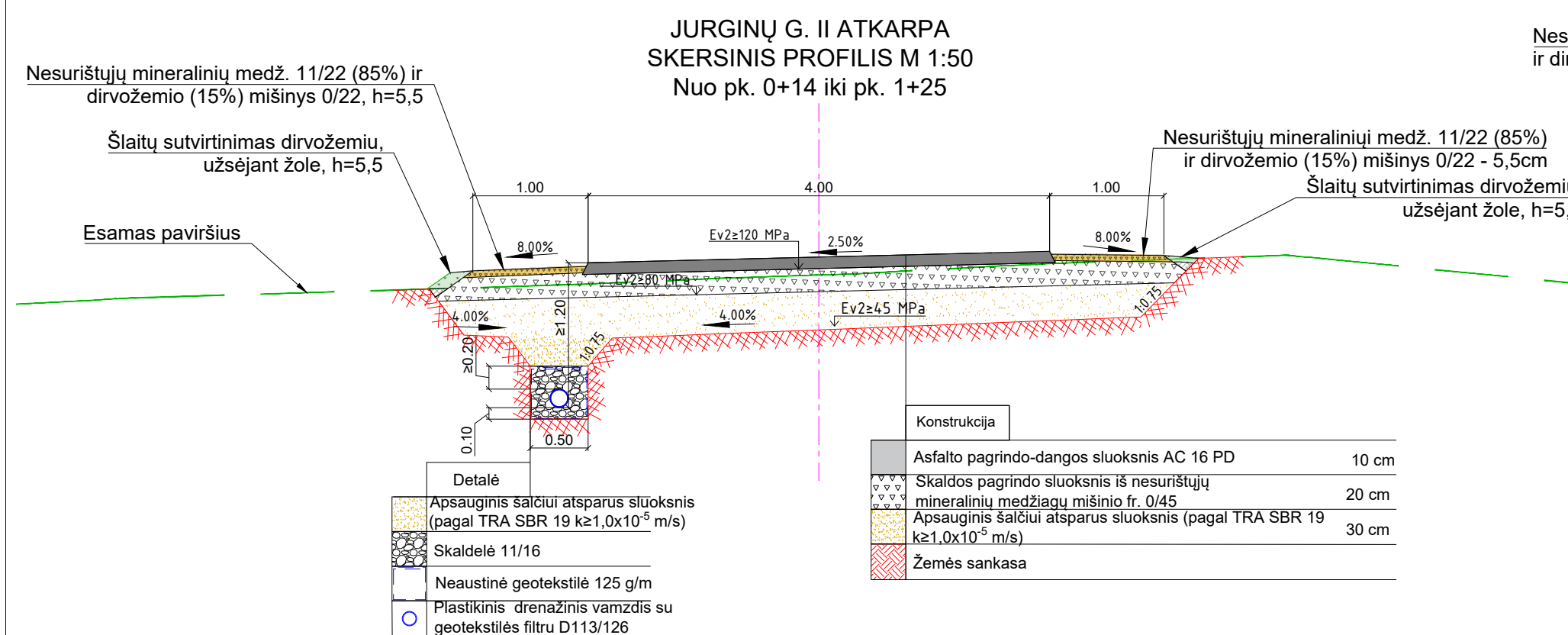
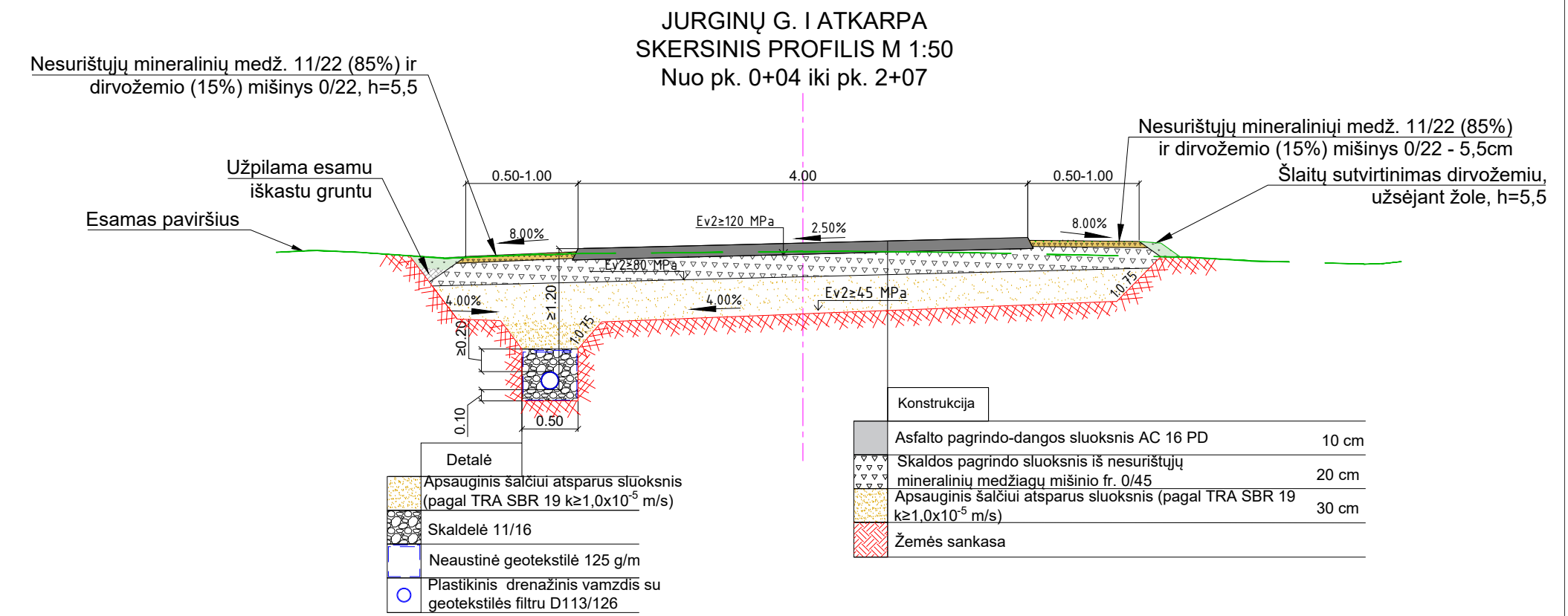
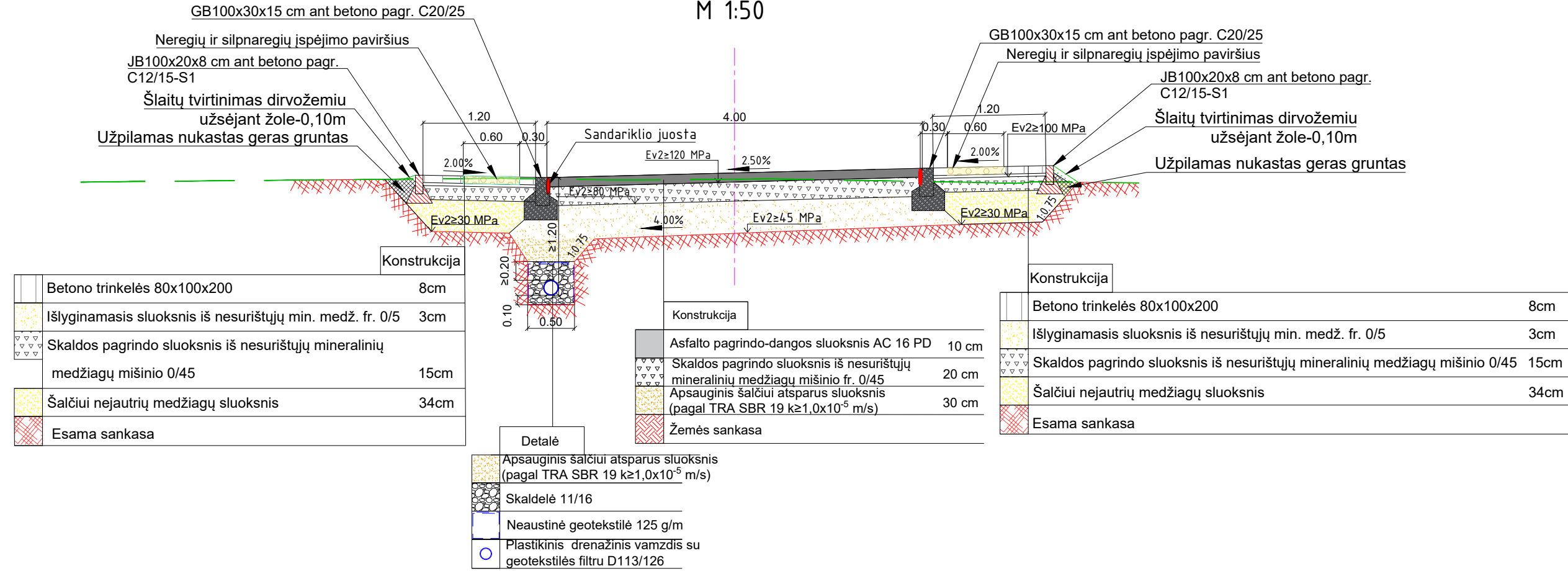


SUTARTINIAI ŽYMĖJIMAI:

- - - - - Kelio ašies projektinė linija vertikaloje plokštumoje
- - - - - Žemės paviršiaus linija
- LD1 — Projektuojamas kairysis pokonstruktinis drenažas
- PK 0+47 Projektuojama nuovaža

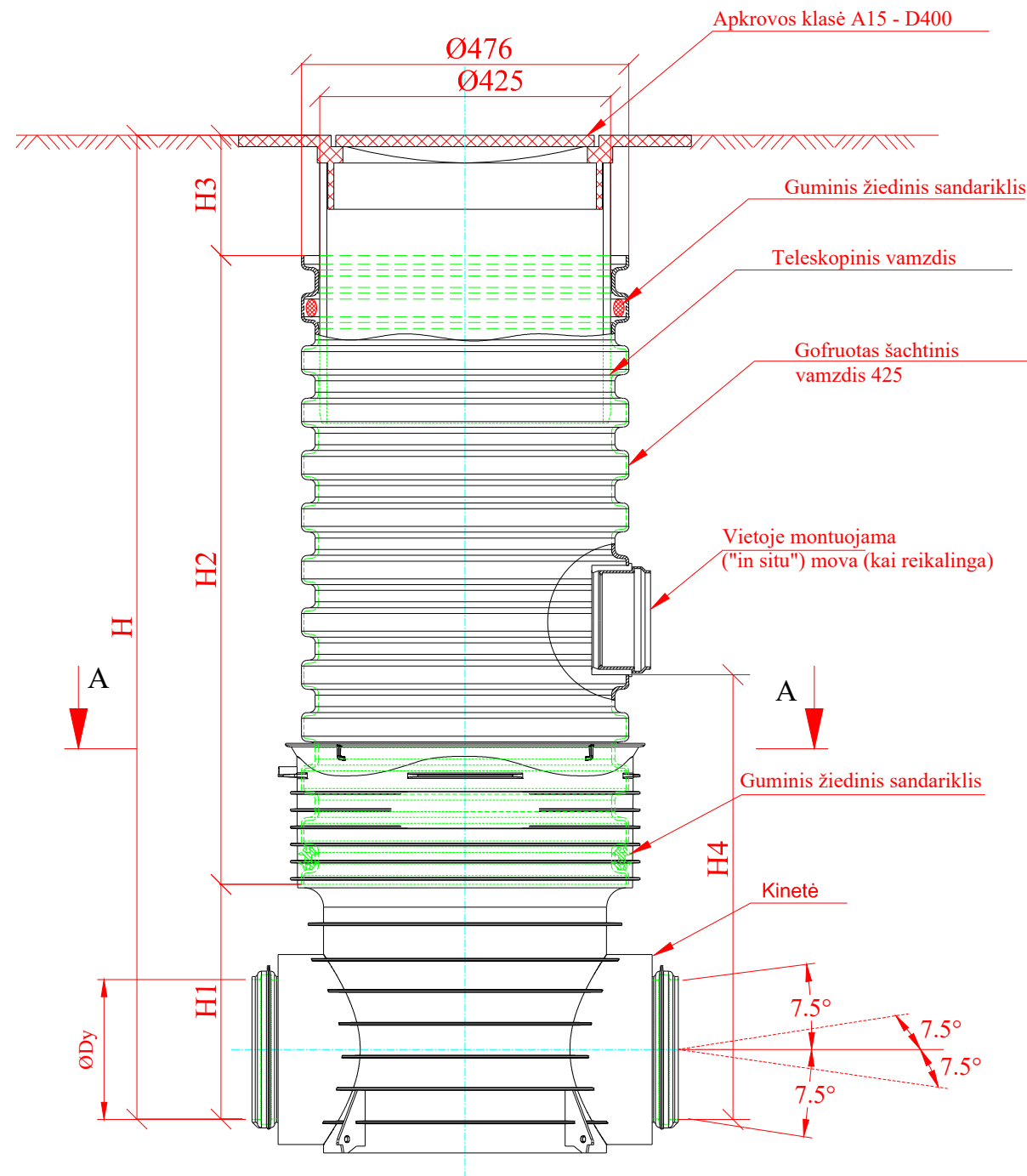
Dokumento pavadinimas		LAPAS	LAPŲ
Išilginis profilis (Jurginų g. II atkarpa) M1:500		2	2
Dokumento žymuo			
P24-26_KR_TDP_BD.S_IP-04			

SKERSINIS PJŪVIS
Pk. 0+08
M 1:50

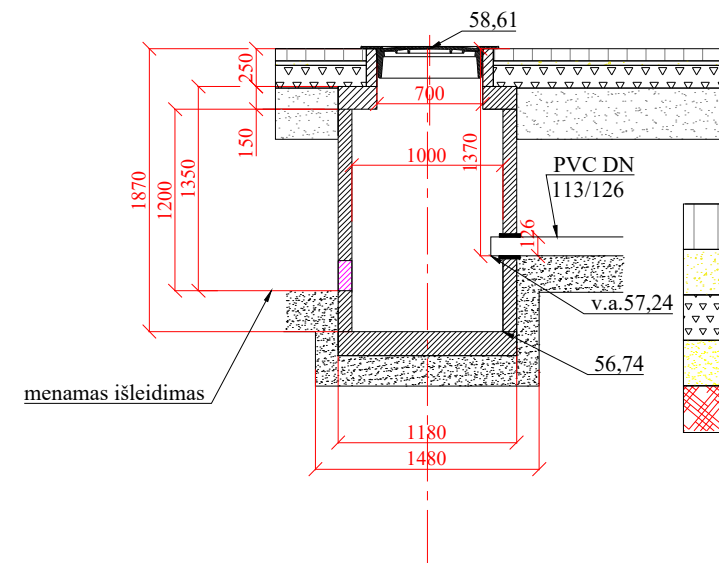


0		2024		STATYBAI. KONKURSIUI	
Laida	Išleidimo data	LAIDOS STATUSAS. KEITIMO PRIEŽASTIS (JEI TAIKOMA)			
Brėžinys yra UAB "Geoinfra" ir Užsakovo nuosavybė. Naudoti tikslams nesujusiam su projektuojamu objektu, be UAB "Geoinfra" ir Užsakovo žinios draudžiama.					
Atestato Nr.	30952	PV	J. Mickūnas	Statinio projekto pavadinimas	Susisiekimo komunikacijų statinio, Jurginų g. (Nr. KR7004) Jūrės k., Kazlų Rūdos sen., Kazlų Rūdos sav., kapitalinio remonto techninis darbo projektas
	27107	PDV	J. Mickūnas		
		Inž.	V. Dūdienė	Dokumento pavadinimas	LAIDA
				Skersiniai profiliai M1:50	0
LT	Statytojas ir (arba) užsakovas	Kazlų Rūdos savivaldybės administracija		Dokumento žymuo	LAPAS LAPŲ
				P24-26_KR_TDP_BD.S_SP-06	1 1


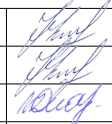
ŠULINIO Ø425 SCHEMA



ŠULINYS Š-1



Konstrukcija	
Betono trinkelės 80x100x200	8cm
Išlyginamasis sluoksnis iš nesurištųjų min. medž. fr. 0/5	3cm
Skaldos pagrindo sluoksnis iš nesurištųjų mineralinių medžiagų mišinio 0/45	15cm
Šalčiui nejautrių medžiagų sluoksnis	34cm
Esama sankasa	

0	2024	STATYBAI. KONKURSUI			
Laida	Išleidimo data	LAIDOS STATUSAS. KEITIMO PRIEŽASTIS (JEI TAIKOMA)			
Brėžinys yra UAB "Geoinfra" ir Užsakovo nuosavybė. Naudoti tikslams nesusijusiems su projektuojamu objektu, be UAB "Geoinfra" ir Užsakovo žinios draudžiama.					
Atestato Nr.			Statinio projekto pavadinimas		
			Susisiekimo komunikacijų statinio, Jurginų g. (Nr. KR7004) Jūrės k., Kazlų Rūdos sen., Kazlų Rūdos sav., kapitalinio remonto techninis darbo projektas		
30952	PV	J. Mickūnas		Statinio numeris ir pavadinimas	
27107	PDV	J. Mickūnas		Bendroji. Susisiekimo dalis	
	Inž.	V. Dūdienė			
			Dokumento pavadinimas	LAIDA	
			Šulinių schema	0	
LT	Statytojas ir (arba) užsakovas		Dokumento žymuo	LAPAS	LAPŲ
	Kazlų Rūdos savivaldybės administracija		P24-26_KR_TDP_BD.S_Š-06	1	1

TVIRTINU
Bendrojo skyriaus vedėjas,
vykdantis Kazlų Rūdos savivaldybės
administracijos direktoriaus funkcijas
Alvydas Kašinskas

**JURGINŲ G. JŪRĖS K., KAZLŲ RŪDOS SAV. KAPITALINIO REMONTO
PROJEKTAVIMO UŽDUOTIS**

202__ - ____ - ____

Eil. Nr.	Pavadinimas	Reikalavimai
Bendra informacija apie pirkimo objektą		
1.	Statytojas (Užsakovas)	Kazlų Rūdos savivaldybė, kodas 111105893 / Kazlų Rūdos savivaldybės administracija įstaigos kodas 188777932, Atgimimo g. 12, 69443 Kazlų Rūda
2.	Statinio projekto rengimo etapas	Kapitalinio remonto techninis darbo projektas
3.	Projekto pavadinimas	Susisiekimo komunikacijų paskirties Jurginų g., Jūrės k., Kazlų Rūdos sen., Kazlų Rūdos sav. kapitalinio remonto projektas (projekto pavadinimas gali būti tikslinamas paslaugų teikimo metu)
4.	Statinio adresas/ pavadinimas	Jurginų g. (Nr. KR7004) Jūrės k., Kazlų Rūdos sen., Kazlų Rūdos sav. Inžinerinio statinio unikalus Nr. 4400-6209-0406. Pradžios ir pabaigos koordinatės (tikslinamos projektavimo metu): 1 atkarpa: 6070652.44 467101.98; 6070278.85 467243.30. 2 atkarpa: 6070314.88 467101.13; 6070352.93 467210.23.
5.	Statybos rūšis	Kapitalinis remontas.
6.	Statinio kategorija	Neypatingas statinys. Gatvės kategorija D2.
7.	Lėšų pobūdis	KPPP lėšos.
8.	Projektuotojo pasirinkimas	Viešųjų pirkimų įstatymo nustatyta tvarka
9.	Projekto pateikimas bendrajai ekspertizei	Projektą 1 kompl. skaitmeninėje laikmenoje ir 1 kompl. analoginiame formate pateikti Ekspertizės atlikimui. Ekspertizę užsako ir ją apmoka Užsakovas. Projektuotojas privalo pakoreguoti projektą pagal pateiktas ekspertizės pastabas, jei tokių būtų. Gavus teigiamą ekspertizės išvadą, su žyma „galima tvirtinti“ projektas pateikiamas užsakovo tvirtinimui.
10.	Projektavimo uždaviniai	Preliminarus projektuojamos gatvės ilgis – apie 519,0 m: 1 atkarpos – 405,0 m; 2 atkarpos – 114,0 m.. <u>Suprojektuoti:</u> 1) apšvietimą nuo Vytauto g. (antros atkarpos teritorijoje). 2) gatvės asfalto dangą. (projektuoti pagal Automobilių kelių standartizuotų dangų konstrukcijų projektavimo taisyklės KPT SDK 19). 3) nuvažas į su keliu besiribojančius žemės sklypus (pagal poreikį pritaikyti žemės ūkio technikai). 4) sankryžą Jurginų g. – Medelyno g. 5) sankryžą Jurginų g. - Vytauto g. 6) inžinerines eismo saugos priemones: eismo

Eil. Nr.	Pavadinimas	Reikalavimai
		saugos priemonės vertinti pagal poreikį projektavimo metu vadovaujantis inžinerinių saugaus eismo priemonių projektavimo ir naudojimo rekomendacijomis R ISEP 10. Projekto sprendinius derinti su Užsakovu. Projektuotojas pasiūlo kapitalinio remonto sprendinius įvertinęs faktinę situaciją vietoje (būtina bent kartą atvykti į vietą).
11.	Bendrieji reikalavimai	<ul style="list-style-type: none"> • Projekto sprendiniai turi atitikti Kazlų Rūdos savivaldybės Bendrąjį planą. • Projektuotojas atlieka topografinius, geologinius, ar kitus projekto parengimui reikalingus tyrinėjimus, pats, ar pasitelkęs subrangovus. • Parengia techninį darbo projektą vadovaudamasis <i>Lietuvos Respublikos Kelių įstatymu, Lietuvos Respublikos Statybos įstatymu, kelių techniniu reglamentu, statybos techniniais reglamentais, higienos normomis, STR 1.04.04:2017 „Statinio projektavimas, projekto ekspertizė“</i> ir kitais teisės aktais reglamentuojančiais numatomų darbų atlikimą, bei šiomis projektavimo sąlygomis ir sutartyje numatytais sąlygomis, bei darbų atlikimo terminais. • Parengtas projektas privalo būti derinamas su kitus inžinerinius statinius eksploatuojančiomis įstaigomis į kurių apsaugos zoną patenka, ar kertasi projekte numatyti darbai, pagal poreikį su AB Lietuvos automobilių kelių direkcija.
12.	Dokumentacijos pateikimas	Projektinę dokumentaciją pateikti 1 egz. popieriuje ir 1 komplektą skaitmeninėje laikmenoje (*pdf ir *dwg formatais). Pateikti darbų kiekių žiniaraštį (-čius) excel formatu.
13.	Žalia informacija	Vykdomas žaliasis pirkimas pagal Lietuvos Respublikos aplinkos ministro 2022 m. gruodžio 13 d. įsakymu Nr. D1-401 patvirtintą „Aplinkos apsaugos kriterijų taikymo, vykdant žaliuosius pirkimus, tvarkos aprašą“. Aplinkos apsaugos kriterijai, nustatyti pirkimo sąlygose (kvietime pateikti pasiūlymą).

14. Atlikimo terminai, sutarties galiojimas:

14.1. Paslaugos pradamos teikti nuo sutarties įsigaliojimo ir turi būti suteiktos per 2 mėn. laikotarpį.

14.2. Sutartis įsigalioja nuo tos dienos, kai ją pasirašo abi šalys ir pateikiamas sutarties įvykdymo užtikrinimas bei galioja iki visų sutartinių įsipareigojimų įvykdymo dienos.

Pridedama. Nekilnojamojo daikto kadastrinių matavimų byla.

Ūkio ir teritorijų planavimo poskyrio vedėja

Ingrida Černiauskiene

PARENGĖ:

Ūkio ir teritorijų planavimo poskyrio
vyriausioji specialistė (inžinierė)
Inga Jasinskiene

UAB „Geolis“

Savanorių pr. 363A, Kauno m., Tel.+370-620-39439. El. paštas info@geolis.lt
Duomenys kaupiami ir saugomi Juridinių asmenų registre, kodas 305977775, PVM mokėtojo kodas: LT100014690719

Jurginų gatvės atkarpos, Jūrės k., Kazlų Rūdos sen., Kazlų Rūdos sav. Gatvės dangos tyrimai

Tyrimų užsakovas: UAB „Geoinfra“

Tyrimų vadovas: Linas Pasmokis



Kaunas, 2024 m.

TURINYS

I. Įvadas	3
II. Bendrieji duomenys	5
III. Geologinė sandara	5
IV. Hidrogeologinės sąlygos	5
V. Išvados ir rekomendacijos	6
VI. Ataskaitos tekstiniai ir grafiniai priedai	7
Priedas Nr. 1. Gręžinių aprašymas	7
Priedas Nr. 2. Gręžinių koordinacių ir altitudžių žiniaraštis	8
Priedas Nr. 3. Ištirto sklypo padėties vietovėje schema	9
Priedas Nr. 4. Gruntų laboratorinių tyrimų rezultatai	10
Priedas Nr. 5. Planas M 1:1000 su gręžinių vietomis	13

I. ĮVADAS

UAB „Geolis“ pagal sutartį su užsakovu UAB „Geoinfra“ 2024 metų balandžio mėnesį atliko esamų statinių (gatvės dangos) tyrimus Jurginių gatvės atkarpoje, Jūrės k., Kazlų Rūdos sav.

Tyrimo ploto centro koordinatės yra X=6070480, Y=467173.

Tyrimų tikslas - nustatyti gatvės ruožo inžinerines geologines ir hidrogeologines sąlygas, bei įvertinti esamų gruntų pritaikymo galimybes rekonstruojamame gatvės ruože.

Tyrimo metodika - tyrimai atlikti pagal STR 1.03.01:2016 „Statybiniai tyrimai“. Gruntų atpažinimas ir aprašymas atitinka LST EN ISO 14688-1:2018, LST EN ISO 14688-2:2018 (taip pat kartu nurodomi gruntų žymenys pagal LST 1331:2015).

Gręžimo darbai.

Lauko darbų metu (1-7 pav.), užsakovo nurodytose vietose, sukamuoju-šnekiniu būdu buvo išgręžti 3 tyrimo gręžiniai iki 3,0 m gylio. Tyrimų gręžinių vietos pateiktos tyrinėtoms vietoms schemoje (5 priedas).

Gręžiniai buvo gręžiami sukamuoju-šnekiniu būdu. Buvo gręžiama 0,5 – 1,0 m ilgio reisiais, kiekvieną reišą iškeliant ir aprašant paimtų gruntų litologinę ir mechaninę sudėtį.



**Jurginių gatvės atkarpos, Jūrės k., Kazlų Rūdos sen., Kazlų Rūdos sav.
Gatvės dangos tyrimai**



1-7 pav. Lauko darbai.

Gruntų laboratoriniai tyrimai.

Laboratoriniams tyrimams paimtas 1 (vienas) grunto bandinys, atitinkantis standartų LST EN ISO 22475-1:2006 ir LST EN 1997-2:2007 reikalavimus.

Laboratorijoje nustatyta grunto granulimetrinė sudėtis (1 bandinys), poringumo koeficientas (1 bandinys), tankis (1 bandinys), kietų dalelių tankis (1 bandinys), drėgnis (1 bandinys), sutankinto grunto pralaidumas vandeniui pagal LST EN ISO/TS 17892-11:2005 (1 bandinys). Gruntų tyrimai atlikti UAB „Geoanalizė“, gruntų tyrimų laboratorijoje. Gruntų laboratorinius tyrimus atliko R. Rakauskienė, patvirtino vyr. specialistas S. Gegieckas.

Lauko darbų ir duomenų apdorojimo atlikėjai.

Tyrimų vadovas – Linas Pasmokis. Lauko darbus vykdė technikas L. Biržinis. Ataskaitą paruošė tyrimų vadovas Linas Pasmokis.

Tyrimų ataskaitoje yra grėžinių aprašymas, gruntų laboratorinių tyrimų rezultatų lentelė, koordinacių ir altitudžių žiniaraštis, parašytas ataskaitos aiškinamasis raštas.

II. BENDRIEJI DUOMENYS

Tyrimų sklypas yra lygus. Sklypo reljefas pagal gręžinių altitudes kinta nuo 59,40 m iki 61,50 m ir palaipsniui žemėja šiaurės kryptimi.

III. GEOLOGINĖ SANDARA

Tiriamame plote geologiniu požiūriu sutinkami technogeniniai (t IV) ir Baltijos posvitės limnoglacialiniai (lg III bl) dariniai.

Technogeniniai dariniai (t IV) – tai gatvės tiesimo metu planingai supilti ir dalinai sutankinti gruntai. Pragręžtas technogeninių darinių storis kinta nuo 0,7 iki 0,9 m.

Technogeninius gruntus iki 0,5 – 0,7 m gylio sudaro gatvės konstrukcijos sluoksniai (danga ir šalčiui atsparus sluoksnis), giliau vietomis slūgso gatvės sankasos gruntai.

Tyrinėto ruožo gatvės konstrukciją sudaro mažai dulkingas-molingas vidutiniškai išrūšiuotas žvyringas smėlis (grSaFMFl; žymuo pagal LST 1331:2015 – [SD]). Konstrukcijos storis 0,5 – 0,7 m, o ties gręžiniu Nr.3 supilti dulkingi smėliai (siSaFl; žymuo – [SDo]).

Pagal laboratorinių tyrimų duomenis konstrukciją sudarantys žvyringi smėliai (žymuo – [SD]) iš dalies tenkina šalčiui atsparaus sluoksnio reikalavimus (TRA SBR 07): yra per didelis smulkmės kiekis (frakcijos <0,063 mm yra daugiau nei 5 procentai).

Baltijos posvitės limnoglacialiniai dariniai (lg III bl) slūgso nuo 0,7 – 0,9 m iki 3,0 m gylio, tačiau sluoksnio padas 3,0 m gylio gręžiniais nepasiektas.

Tai dulkingi smėliai (siSa; žymuo – SDo), bei vidutinio rupumo (mSa; žymuo – SD), rečiau smulkūs (fSa; žymuo – SD) smėliai.

IV. HIDROGEOLOGINĖS SĄLYGOS

2024 metų balandžio mėnesį vykusių lauko darbų metu požeminis gruntinis vanduo pasiektas 0,7 m gylyje. Vandenį talpina supilti ir limnoglacialiniai smėliai. Vandeningo sluoksnio storis 2,3 m, bet apatinė vandenspara 3,0 m gylio gręžiniais nepasiekta.

Lietingais laikotarpiais ir pavasario polaidžių metu gruntinio vandens lygis gali pakilti iki 0,5 m, nuo darbinio lygio, bei laikysis netoli žemės paviršiaus.

V. IŠVADOS IR REKOMENDACIJOS

1. Tyrinėto ruožo gatvės konstrukciją sudaro mažai dulkingas-molingas vidutiniškai išrūšiuotas žvyringas smėlis (grSaFMFl; žymuo – [SD]), kuris pagal laboratorinių tyrimų duomenis iš dalies tenkina šalčiui atsparaus sluoksnio reikalavimus (TRA SBR 07): yra per didelis smulkmės kiekis (frakcijos <0,063 mm yra daugiau nei 5 procentai).
2. Ties grėžiniu Nr.3 supilti dulkingi smėliai (žymuo – [SDo]) yra netinkami gatvės konstrukcijai.
3. Gruntinis vanduo sutinkamas 0,7 m gylyje. Vandenį talpina supilti ir limnoglacialiniai smėliai. Lietingais laikotarpiais ir pavasario polaidžių metu gruntinio vandens lygis gali pakilti iki 0,5 m, nuo darbinio lygio, bei laikysis netoli žemės paviršiaus. Todėl reikėtų numatyti priemones gruntinio vandens surinkimui ir nuvedimui, o žemės darbus rekomenduotume atlikti sausuoju metų laiku.

VI. ATASKAITOS TEKSTINIAI IR GRAFINIAI PRIEDAI

Priedas Nr. 1. Gręžinių aprašymas

Eil. Nr.	Geologinis indeksas	Žymuo (LST1331)	Simbolis ISO 14688	Grunto aprašymas (LST EN ISO 14688)	Sluoks- nio pado gylis, m	Sluoks- nio storis, m	Požem. vandens gylis, m
1				Gręžinys Nr.1 2024-04-26 abs. a. 61,50 m			
	t IV	[SD]	grSaFMFI	Supiltas mažai dulkingas-molingas vidutiniškai išrūšiuotas žvyringas smėlis, tamsiai rudas, rusvas, mažai drėgnas	0,50	0,50	
	t IV	[SDo]	siSaFI	Supiltas dulkingas smėlis, juodas, mažai drėgnas, su mažu organinės medžiagos kiekiu, nuo 0,7 m vandeningas	0,90	0,40	0,70
	lg III bl	SDo	siSa	Dulkingas smėlis, pilkšvas, vandeningas	1,50	0,60	
	lg III bl	SD	mSa	Vidutinio rupumo smėlis, mažai dulkingas, pilkšvas, vandeningas, nuo 2,5 m šviesiai pilkas, balkšvas	3,00	1,50	
2				Gręžinys Nr.2 2024-04-26 abs. a. 61,35 m			
	t IV	[SD]	grSaFMFI	Supiltas mažai dulkingas-molingas vidutiniškai išrūšiuotas žvyringas smėlis, mažai dulkingas, geltonas, tamsiai rusvas, mažai drėgnas [Pvz.Nr.1 0,4-0,6]	0,70	0,70	
	lg III bl	SDo	siSa	Dulkingas smėlis, pilkšvas, balkšvas, vandeningas	1,50	0,80	0,70
	lg III bl	SD	mSa	Vidutinio rupumo smėlis, mažai dulkingas, pilkšvas, balkšvas, vandeningas	3,00	1,50	
3				Gręžinys Nr.3 2024-04-26 abs. a. 59,40 m			
	t IV	[SDo]	siSaFI	Supiltas dulkingas smėlis, juosvas, mažai drėgnas, su žvyro ir organikos priemaiša	0,70	0,70	
	lg III bl	SDo	siSa	Dulkingas smėlis, pilkšvas, žalsvas, vandeningas	1,50	0,80	0,70
	lg III bl	SD	fSa	Smulkus smėlis, mažai dulkingas, pilkšvas, vandeningas	3,00	1,50	

Sudarė: tyrimų vadovas Linas Pasmokis

Priedas Nr. 2. Grežinių koordinacių ir altitudžių žiniaraštis

Koordinacių sistema – LKS-94

Aukščių sistema – LAS 07

Planinio pririšimo būdas:

Linijinis

Koordinacių nustatymo metodas:

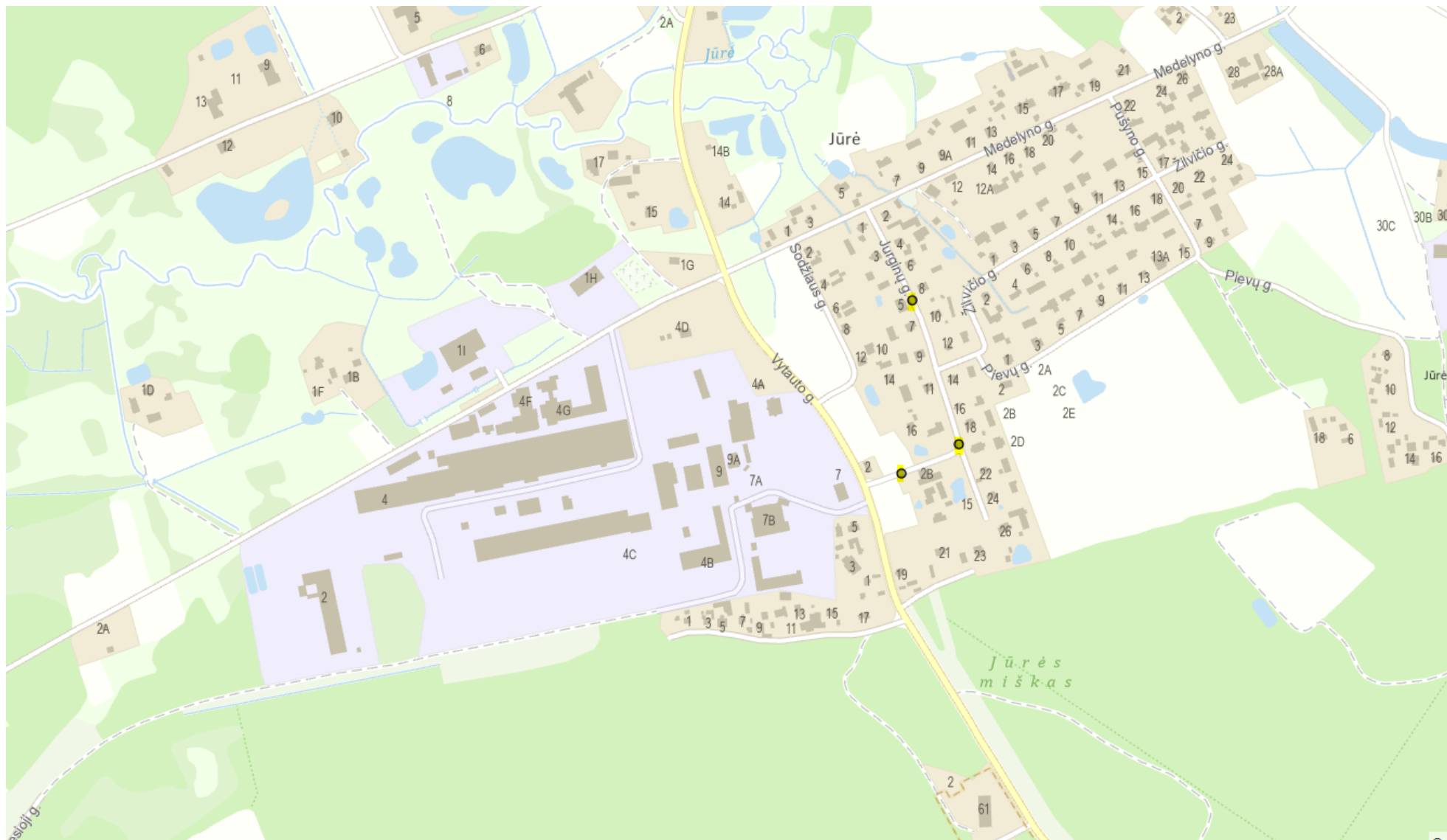
Interpoliuojant toponuotrauką

Altitudžių nustatymo metodas:

Interpoliuojant toponuotrauką

Pavadinimas	Koordinatė (LKS-94)		Altitudė (LAS 07)
	x	y	z
Gr.1	6070328.91	467136.88	61.50
Gr.2	6070363.66	467207.82	61.35
Gr.3	6070540.34	467150.23	59.40

Priedas Nr. 3. Ištirto sklypo padėties vietovėje schema



Priedas Nr. 4. Gruntų laboratorinių tyrimų rezultatai



Gruntų laboratoriniai tyrimai

UAB "Geoanalizė", Partizanų g. 61-806, LT-49282 Kaunas, tel.: +37061465245
Duomenys kaupiami ir saugomi Juridinių asmenų registre, kodas

Gruntų laboratorinių tyrimų protokolas Nr 24-0276

Išrašymo data: 2024-05-20
Tyrimų atlikimo data: nuo 2024-05-16 iki 2024-05-20
Užsakovas: UAB "Geolis" S. Žukausko g. 39-37, LT-49214 Kaunas
Objektas: Jurginų g. Jūrės k.
Tyrimų medžiaga: Gruntas
Gruntų pridavimo data: 2024-04-26 Pridavė: Linas Pasmokis
Grunto bandinių kiekis: 1
Tyrimai atlikti pagal:

* LST EN ISO 14688-1:2018 Geotechniniai tyrinėjimai ir bandymai. Gruntų identifikavimas ir klasifikavimas. 1 dalis. Identifikavimas ir aprašymas (ISO 14688-1:2017)

* LST EN ISO 14688-2:2018 Geotechniniai tyrinėjimai ir bandymai. Gruntų identifikavimas ir klasifikavimas. 2 dalis. Klasifikavimo principai (ISO 14688-2:2018)

* Inžinerinių geologinių ir geotechninių tyrimų gruntų klasifikaciją (LGT 2019-06-13 Nr.1-175)

* LST 1331:2022 Gruntai, skirti keliams ir jų statiniams. Klasifikacija

* LST EN ISO 17892-1:2015 Geotechniniai tyrinėjimai ir bandymai. Laboratoriniai grunto bandymai. 1 dalis. Vandens kiekio nustatymas (ISO 17892-1:2014)

* LST EN ISO 17892-2:2015 Geotechniniai tyrinėjimai ir bandymai. Laboratoriniai grunto bandymai. 2 dalis. Tūrinio tankio nustatymas (ISO 17892-2:2014)


* LST EN ISO 17892-3:2016 Geotechniniai tyrinėjimai ir bandymai. Laboratoriniai grunto bandymai. 3 dalis. Dalelių tankio nustatymas (ISO 17892-3:2015)

* LST EN ISO 17892-4:2017 Geotechniniai tyrinėjimai ir bandymai. Laboratoriniai grunto bandymai. 4 dalis. Granulimetrinės sudėties nustatymas (ISO 17892-4:2016)

* LST CEN ISO/TS 17892-11:2005 Geotechniniai tyrinėjimai ir bandymai. Laboratoriniai grunto bandymai. 11 dalis. Pralaidumo vandeniui nustatymas esant pastoviam ir kintančiam spūdžiui (ISO/TS 17892-11:2019)



* LST EN ISO 17892-12:2018 Geotechniniai tyrinėjimai ir bandymai. Laboratoriniai grunto bandymai. 12 dalis. Takumo ir plastiškumo ribų nustatymas (ISO 17892-12:2018)

Protokolo priedai: 1. Laboratorinių tyrimų rezultatai - 1 lapas
2. Granulimetrinės sudėties kreivės - 1 lapas
3. Grunto plastiškumo diagramos - 0 lapų

Parengė: Vyr. specialistas:  S. Gegieckas

Pastabos: 1. Rezultatai susiję tik su tirtais ėminiais
2. Negavus laboratorijos leidimo galima dauginti tik visą protokolą su priedais
3. Rezultatai taikytini tokiems ėminiams, kokie buvo gauti iš užsakovo

LABORATORINIŲ TYRIMŲ REZULTATAI

Objekto pav.		Jurgingių g. Jūrės k.															 											
Eil. Nr.	Gręžinio Nr.	Nr.	nuo/iki	Skaitiklyje-likęs gruntas, vardiniklyje-išsijotas per sietą gruntas %												Dulkų/molio %	Cu/Cc	Pralaidumo koeficientas m/s (sutankinto) Pralaidumo koeficientas m/d (nesutankinto)	Tankis Mg*m ⁻³		poringumas n/e	Drėgnis %		Plastingumas %		Žymuo pagal "IGGT gruntų klasifikaciją" LST 1331:2022	Sąlyčių įtaiso klasė (LST 1331:2022)	Grunto pavadinimas
				63	31,5	20	6,3	4	2	1	0,6	0,4	0,2	0,125	0,063				15,5	9,1		11,5	p/p _s	p _s	w			
1	2	1	0,4-0,6	0,0	0,0	0,0	14,2	5,6	8,1	8,0	5,2	5,5	12,1	15,3	15,5	9,1	11,5	2,38E-05	1,941			8,9				gr/SaFM	F ₂	<p>pagal "IGGT gruntų klasifikacija" 2019</p> <p>/ kita informacija „Matavimų rezultatai ir atitikties pareiškimas yra taikomas tik ėminiui“.</p> <p>mažai dulkingas molingas vidutiniškai išrūšiuotas žyringas smėlis</p>
				100,0	100,0	100,0	85,8	80,2	72,2	64,1	58,9	53,4	41,3	26,0	10,5	1,4	0,5		2,672	1,783	0,50					(SD)		

Atliko: Laboratorijos vedėja R. Rakauskienė
Tikrino: Vyr. spec. S. Gegieckas

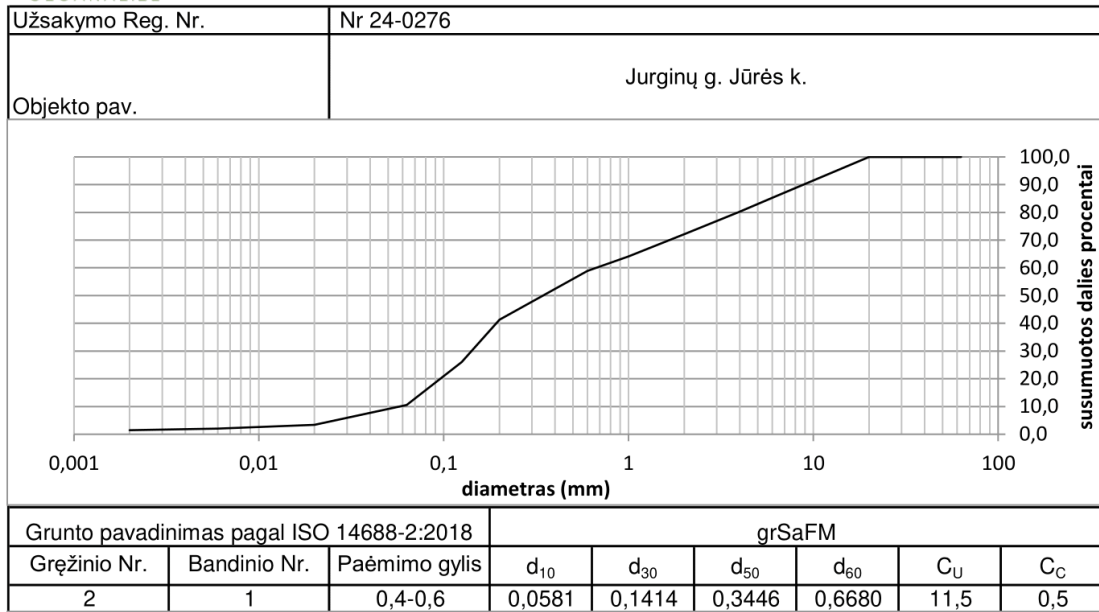


**Jurginų gatvės atkarpos, Jūrės k., Kazlų Rūdos sen., Kazlų Rūdos sav.
Gatvės dangos tyrimai**



Granulimetrinės sudėties pasiskirstymo kreivės
(LST EN ISO 17892-4:2017)

Priedas 2-1





Priedas Nr. 5

UAB „GEOLIS“				Jurginų gatvės atkarpos, Jūrės k., Kazlų Rūdos sen., Kazlų Rūdos sav.	
Tyr. vad.	L. Pasmokis		2024.05.	Gatvės dangos tyrimai	
				Planas M 1:1000 su gręžinių vietomis	
				Koordinacių sistema - LKS-94	Lapas
				Aukščių sistema - LAS07	Lapų
				1	1



KAZLŲ RŪDOS SAVIVALDYBĖS ADMINISTRACIJOS ARCHITEKTŪROS IR TERITORIJŲ PLANAVIMO SKYRIUS

Biudžetinė įstaiga. Atgimimo g. 12, LT-69443 Kazlų Rūda.
Duomenys kaupiami ir saugomi Juridinių asmenų registre, kodas 188777932
Skyriaus duomenys: Atgimimo g. 12, LT-69443 Kazlų Rūda, tel.: (8 343) 68 631 / 95 276, el. p. zus@kazluruda.lt

UAB „Geoinfra“

Ažuolų g. 2 ,

72186, Tauragė

el.paštas: administracija@geoinfra.lt

_____ Nr. _____
I _____ Nr. _____

DĖL PRITARIMO PROJEKTINIAMS SPRENDINIAMS

Kazlų Rūdos savivaldybės administracija pritaria UAB „Geoinfra“ projektuotojo pateiktiems, **Susiekimo komunikacijų statinio, Jurginų g. (Nr. KR7004) Jūrės k., Kazlų Rūdos sen., Kazlų Rūdos sav., kapitalinio remonto techninio darbo projekto** projektiniams sprendiniams.

Skyriaus vedėja

Greta Juškėnaitė

DETALŪS METADUOMENYS	
Dokumento sudarytojas (-ai)	Kazlų Rūdos savivaldybė
Dokumento pavadinimas (antraštė)	DĖL PRITARIMO PROJEKTINIAMS SPRENDINIAMS (Jurginų g. Jūrės k.)
Dokumento registracijos data ir numeris	2024-06-05 Nr. SD-1773
Dokumento gavimo data ir dokumento gavimo registracijos numeris	-
Dokumento adresatas (-ai)	Kiti
Dokumento specifikacijos identifikavimo žymuo	ADOC-V1.0
Parašo paskirtis	Pasirašymas
Parašą sukūrusio asmens vardas, pavardė ir pareigos	Greta Juškėnaitė Vedėjas
Parašo sukūrimo data ir laikas	2024-06-05 10:40
Parašo formatas	Einamojo galiojimo (XAdES-EPES)
Laiko žymoje nurodytas laikas	
Informacija apie sertifikavimo paslaugų teikėją	EID-SK 2016
Sertifikato galiojimo laikas	2023-07-02 10:52 - 2028-06-30 23:59
Informacija apie būdus, naudotus metaduomenų vientisumui užtikrinti	-
Pagrindinio dokumento priedų skaičius	0
Pagrindinio dokumento pridedamų dokumentų skaičius	0
Programinės įrangos, kuria naudojantis sudarytas elektroninis dokumentas, pavadinimas	Elpako v.20240523.1
Informacija apie elektroninio dokumento ir elektroninio (-ių) parašo (-ų) tikrinimą (tikrinimo data)	Tikrinant dokumentą nenustatyta jokių klaidų (2024-06-05)
Elektroninio dokumento nuorašo atspausdinimo data ir ją atspausdinęs darbuotojas	2024-06-05 nuorašą suformavo Neringa Juškieinė
Paieškos nuoroda	-
Papildomi metaduomenys	-

UAB "Metrum LT"

**NEKILNOJAMOJO DAIKTO
KADASTRINIŲ MATAVIMŲ BYLA**

Tomas: 1

Nekilnojamojo turto objektas: Inžinerinis statinys

Registro Nr.: 44/3264943 (Statiniai)

Adresas: Kazlų Rūdos sav. Jūrės k. Jurginų g.

Lapų skaičius: 13



SUDERINTA

Valstybės įmonė Registrų centras

Elektroniniu parašu pasirašė: Ana Borovska

Pareigos: Vyresnioji kadastro specialistė

Laiko žyma: 2023-09-07 13:38:26

Tomo Nr. 1

Registro 44/3264943

BYLOS TOMO VIDAUS APYRAŠAS

Eil. Nr.	Dokumento pavadinimas	Dokumento		Lapų skaič.	Bylos lapų numeriai	Pastabos
		Nr.	Data			
1	Statinio planas "STATINIŲ IŠDĖSTYMO PLANAS"		2023-08-30	1	1	
2	KOORDINACIŲ ŽINIARAŠTIS KZ		2023-08-30	2	2-3	
3	KELIO / GATVĖS IR JO SUDĖTINIŲ DALIŲ KADASTRO DUOMENYS 1K FORMA		2023-08-30	3	4-6	
4	KELIO / GATVĖS IR JO SUDĖTINIŲ DALIŲ VERČIŲ NUSTATYMAS 2K FORMA		2023-08-30	2	7-8	
5	KELIO / GATVĖS VAŽIUOJAMOSIOS DALIES IR ŽEMĖS SANKASOS KADASTRO DUOMENYS 3K FORMA		2023-08-30	1	9	
6	KELIO / GATVĖS SANKRYŽŲ, TILTŲ, VIADUKŲ, ESTAKADŲ, PRALAIĐŲ, AUTOBUSŲ SUSTOJIMO IR POILSIO AIKŠTELIŲ, ŠVIESOFORŲ, KELIO ORO SĄLYGŲ STEBĖJIMO IR TRANSPORTO APSKAITOS ĮRENGINIŲ KADASTRO DUOMENYS 4K FORMA		2023-08-30	3	10-12	

Vidaus apyrašo lapų

12

Matininkė Ieva Komisoraitienė



GATVĒS PLANAS M 1:1000

Objekto buvimo vieta	Kazlų Rūdos sav. Jūrės k. Jurginių g.
Kelio ruožas	0.000 km. - 0.519 km.
Unikalus Nr.	4400-6209-0406


KOORDINAČIŲ ŽINIARAŠTIS

Koordinačių sistema: LKS94						
Kelio riba			Kelio ašis			
taško Nr.	X	Y	taško Nr.	ataskaitos taško km	X	Y
1	6070652,44	467101,98	58	0,000	6070650,09	467096,03
2	6070647,64	467089,84	59	0,022	6070630,14	467105,49
3	6070646,10	467092,52	60	0,046	6070609,04	467115,97
4	6070628,39	467101,89	61	0,074	6070583,98	467128,39
5	6070609,76	467111,73	62	0,075	6070582,83	467128,96
6	6070573,03	467130,14	63	0,107	6070554,43	467142,95
7	6070548,89	467141,21	64	0,111	6070550,64	467144,80
8	6070529,18	467151,15	65	0,136	6070527,89	467155,79
9	6070492,88	467165,74	66	0,144	6070520,65	467159,09
10	6070489,00	467166,52	67	0,159	6070506,56	467165,51
11	6070456,59	467175,77	68	0,173	6070494,04	467169,56
12	6070424,75	467184,46	69	0,182	6070485,07	467172,10
13	6070369,19	467202,07	70	0,212	6070455,58	467178,96
14	6070358,31	467198,23	71	0,226	6070442,43	467182,28
15	6070338,64	467150,91	72	0,238	6070431,07	467185,99
16	6070325,26	467112,88	73	0,259	6070411,28	467192,47
17	6070323,71	467104,12	74	0,300	6070371,61	467204,92
18	6070321,10	467097,58	75	0,314	6070358,02	467209,06
19	6070306,15	467106,11	76	0,316	6070356,75	467209,64
20	6070313,16	467110,52	77	0,328	6070345,54	467214,72
21	6070321,37	467128,92	78	0,343	6070331,74	467219,42
22	6070348,67	467201,72	79	0,373	6070302,87	467229,22
23	6070344,97	467209,76	80	0,387	6070290,11	467234,00
24	6070331,19	467214,98	81	0,400	6070277,27	467238,54
25	6070331,56	467216,09	82	0,405	6070273,28	467240,01
26	6070311,45	467222,78	83	0,405	6070355,63	467207,20
27	6070272,96	467235,58	84	0,422	6070349,11	467191,62
28	6070271,85	467235,96	85	0,451	6070338,87	467164,69
29	6070274,59	467243,74	86	0,460	6070335,65	467155,59
30	6070291,48	467237,76	87	0,499	6070322,42	467119,01

Žiniaraštį sudarė:
Matininkas, nustatęs
kadastro duomenis



1157471807



Ieva Komisaraitienė
(vardas, pavardė)

GATVĒS PLANAS M 1:1000

Objekto buvimo vieta	Kazlų Rūdos sav. Jūrės k. Jurginų g.
Kelio ruožas	0.000 km. - 0.519 km.
Unikalus Nr.	4400-6209-0406

KOORDINAČIŲ ŽINIARAŠTIS

Koordinacijų sistema: LKS94						
Kelio riba			Kelio ašis			
taško Nr.	X	Y	taško Nr.	ataskaitos taško km	X	Y
31	6070304,25	467232,97	88	0,516	6070316,06	467103,99
32	6070316,47	467228,61	89	0,519	6070314,88	467101,13
33	6070333,00	467223,22				
34	6070356,73	467214,81				
35	6070364,24	467212,95				
36	6070393,42	467202,63				
37	6070393,52	467202,91				
38	6070421,75	467193,09				
39	6070422,12	467192,84				
40	6070451,10	467182,68				
41	6070459,99	467180,63				
42	6070486,07	467175,97				
43	6070498,60	467172,77				
44	6070516,20	467167,07				
45	6070521,07	467164,82				
46	6070525,58	467162,70				
47	6070534,75	467158,03				
48	6070552,57	467149,32				
49	6070554,02	467149,80				
50	6070559,98	467146,84				
51	6070560,48	467145,37				
52	6070566,35	467142,51				
53	6070579,23	467136,05				
54	6070583,72	467133,50				
55	6070595,06	467127,66				
56	6070622,93	467113,85				
57	6070650,14	467100,01				

Žiniaraštį sudarė:
Matininkas, nustatęs
kadastro duomenis



1157471807



(parašas)

Ieva Komisoraitienė
(vardas, pavardė)

UAB "Metrum LT", kodas: 303644359, adresas: Marijampolė, Vytauto g. 34A
Matininkas(-ė) IEVA KOMISORAITIENĖ, kvalifikacijos pažymėjimo Nr. 2M-M-2892, el. pašto adresas (-ai):
ieva@metrumlt.eu, tel.: + 370 664 640 46

KELIO / GATVĖS IR JO SUDĖTINIŲ DALIŲ KADASTRO DUOMENYS

Adresas Kazlų Rūdos sav. Jūrės k. Jurginų g.
Paskirtis Kelių (gatvių)
Pavadinimas Jurginų gatvė
Žymėjimas plane 58-89
Kadastro duomenų nustatymo data 2023-08-30
Statybos būklė Unikalus numeris 4400-6209-0406

Kelias, kelio sudėtinės dalys	Mato vienetas	Kiekis
1	2	3
Automobilių stovėjimo, poilsio aikštelė	kv. m	29,44
Gatvė	km	0,519
[važiavimas, nuovaža	vnt.	20

matininkė



IEVA KOMISORAITIENĖ



* 1 1 5 7 4 7 2 9 1 6 *

2023-09-22 16:28:16

Lapas 1 iš 1

UAB "Metrum LT", kodas: 303644359, adresas: Marijampolė, Vytauto g. 34A
 Matininkas(-ė) IEVA KOMISORAITIENĖ, kvalifikacijos pažymėjimo Nr. 2M-M-2892, el. pašto adresas (-ai):
 ieva@metrumlt.eu, tel.: + 370 664 640 46

KELIO / GATVĖS IR JO SUDĖTINIŲ DALIŲ KADASTRO DUOMENYS

Adresas Kazlų Rūdos sav. Jūrės k. Jurginų g.
 Paskirtis Kelių (gatvių)
 Pavadinimas Jurginų gatvė
 Žymėjimas plane 58-89
 Kadastro duomenų nustatymo data 2023-08-30
 Statybos būklė Unikalus numeris 4400-6209-0406

Statybos pradžios metai:	1987	Kelio Nr.:	KR7004
Statybos pabaigos metai:	1987	Kelio ruožas:	0,000-0,519
Rekonstravimo pradžios metai:		Ilgis: km	0,519
Rekonstravimo pabaigos metai:		Gatvės kategorija:	D
Kap. remonto pradžios metai:		Statinio kategorija:	Neypatingasis
Kap. remonto pabaigos metai:		Baigtumo procentas: %	100
Papr. remonto pradžios metai:			
Papr. remonto pabaigos metai:			


Kelias, kelio sudėtinės dalys	Mato vienetas	Kiekis
1	2	3
Gatvės atkarpa 58-81	km	0,400
Gatvės atkarpa 81-82	km	0,005
Gatvės atkarpa 83-88	km	0,111
Gatvės atkarpa 88-89	km	0,003
Įvažiavimas, nuovaža 59	vnt.	1
Įvažiavimas, nuovaža 60	vnt.	1
Įvažiavimas, nuovaža 61	vnt.	1
Įvažiavimas, nuovaža 62	vnt.	1
Įvažiavimas, nuovaža 63	vnt.	1
Įvažiavimas, nuovaža 64	vnt.	1
Įvažiavimas, nuovaža 65	vnt.	1
Įvažiavimas, nuovaža 66	vnt.	1
Įvažiavimas, nuovaža 68	vnt.	1
Įvažiavimas, nuovaža 69	vnt.	1
Įvažiavimas, nuovaža 70	vnt.	1
Įvažiavimas, nuovaža 72	vnt.	1
Įvažiavimas, nuovaža 73	vnt.	1
Įvažiavimas, nuovaža 74	vnt.	1
Įvažiavimas, nuovaža 75	vnt.	1



* 1 1 5 7 4 7 2 9 1 1 *

1	2	3
Įvažiavimas, nuovaža 78	vnt.	1
Įvažiavimas, nuovaža 79	vnt.	1
Įvažiavimas, nuovaža 80	vnt.	1
Įvažiavimas, nuovaža 85	vnt.	1
Įvažiavimas, nuovaža 86	vnt.	1
Automobilių stovėjimo, poilsio aikštelė 88	kv. m	29,44

matininkė



IEVA KOMISORAITIENĖ



* 1 1 5 7 4 7 2 9 1 1 *

2023-09-22 16:28:45

Lapas 2 iš 2

UAB "Metrum LT", kodas: 303644359, adresas: Marijampolė, Vytauto g. 34A
 Matininkas(-ė) IEVA KOMISORAITIENĖ, kvalifikacijos pažymėjimo Nr. 2M-M-2892, el. pašto adresas (-ai): ieva@metrumlt.eu, tel.: + 370 664 640 46

KELIO / GATVĖS IR JO SUDĖTINIŲ DALIŲ VERČIŲ NUSTATYMAS

Pavadinimas Jurginių gatvė


Kelio reikšmė

Kelio numeris KR7004

Kadastro duomenų nustatymo data 2023-08-30

Vertės nustatymo data 2023-08-30

Kelio sudėtinės dalies pavadinimas	Atskaitos taškai	Kasmetinis vertės mažinimo koeficientas	Matavimo vienetas	Kiekis	Įkainojimo pagrindas	Vidutinė vieneto statybos vertė po indeksavimo, Eur	Atkūrimo kaštai (statybinė vertė), Eur	Nusidėvėjimas %	Atkuriamoji vertė, Eur	Vietovės pataisos koeficientas	Vidutinė rinkos vertė, Eur
1	2	3	4	5	6	7	8	9	10	11	12
Gatvės atkarpa 58-81	58-81	10	km	0,4	NTK 2023-3.2.20.1	178350	71300	75	17800	1	17800
Gatvės atkarpa 81-82	81-82	2,5	km	0,005	NTK 2023-3.2.5	417350	2090	75	522	1	522
Gatvės atkarpa 83-88	83-88	10	km	0,111	NTK 2023-3.2.20.1	178350	19800	75	4950	1	4950
Gatvės atkarpa 88-89	88-89	5	km	0,003	NTK 2023-3.2.5	575738	1730	75	432	1	432
Automobilių stovėjimo, poilsio aikštelė 88	88	5	kv. m	29,44	NTK 2023-3.2.7	64,39	1900	75	474	1	474



* 1 1 5 7 4 7 2 9 1 7 *

1	2	3	4	5	6	7	8	9	10	11	12
Viso							96800		24200		24200

matininkė

2023-09-22 16:28:58



* 1 1 5 7 4 7 2 9 1 7 *

UAB "Metrum LT", kodas: 303644359, adresas: Marijampolė, Vytauto g. 34A
 Matininkas(-ė) IEVA KOMISORAITIENĖ, kvalifikacijos pažymėjimo Nr. 2M-M-2892, el. pašto adresas (-ai): ieva@metrumlt.eu, tel.: + 370 664 640 46

KELIO / GATVĖS VAŽIUOJAMOSIOS DALIES IR ŽEMĖS SANKASOS KADASTRO DUOMENYS

Pavadinimas Jurginių gatvė

Kelio reikšmė

Kelio numeris KR7004

Kadastro duomenų nustatymo data 2023-08-30

Kelio sudėtinės dalies pavadinimas	Ruožo su vienodais kelio dangos ir sankasos pločiais ir tipais pradžia				Ruožo su vienodais kelio dangos ir sankasos pločiais ir tipais pabaiga				Ruožo ilgis, km.	Eismo juostų skaičius	Kelio plotis, m	Kelio sankasos plotis, m	Kelio sankasos tipas	Kelio dangos plotis, m	Kelio dangos rūšis	Metai			
	atskaitos duomenys ašyje		koordinatės		atskaitos duomenys ašyje		koordinatės									Statybos	Rekonstravimo	Kapitalinio remonto	Paprasto remonto
	taško Nr.	km	X	Y	taško Nr.	km	X	Y											
1	2	3	4	5	6	7	8	9	10	11	12	13	14	15	16	17	18	19	20
Gatvės atkarpa 58-81	58	0,000	6070650,09	467096,03	81	0,4	6070277,27	467238,54	0,400	Dvi	7,87			5,25	Žvyras	1987			
																1987			
Gatvės atkarpa 81-82	81	0,400	6070277,27	467238,54	82	0,405	6070273,28	467240,01	0,005	Viena	8,24			4,41	Betonas	1987			
																1987			
Gatvės atkarpa 83-88	83	0,405	6070355,63	467207,20	88	0,516	6070316,06	467103,99	0,111	Dvi	8,9			6,11	Žvyras	1987			
																1987			
Gatvės atkarpa 88-89	88	0,516	6070316,06	467103,99	89	0,519	6070314,88	467101,13	0,003	Dvi	16,43			5,96	Asfaltbetonis	1987			
																1987			

matininkė

IEVA KOMISORAITIENĖ



* 1 1 5 7 4 7 2 9 1 2 *

2023-09-22 16:29:11

UAB "Metrum LT", kodas: 303644359, adresas: Marijampolė, Vytauto g. 34A
 Matininkas(-ė) IEVA KOMISORAITIENĖ, kvalifikacijos pažymėjimo Nr. 2M-M-2892, el. pašto adresas (-ai): ieva@metrumlt.eu, tel.: + 370 664 640 46

**KELIO / GATVĖS SANKRYŽŲ, TILTŲ, VIADUKŲ, ESTAKADŲ, PRALAUDŲ, AUTOBUSŲ SUSTOJIMO IR POILSIO AIKŠTELIŲ,
 ŠVIESOFORŲ, KELIO ORO SĄLYGŲ STEBĖJIMO IR TRANSPORTO APSKAITOS ĮRENGINIŲ KADASTRO DUOMENYS**

Pavadinimas Jurginų gatvė

Kelio reikšmė

Kelio numeris KR7004

Kadastro duomenų nustatymo data 2023-08-30

Kelio sudėtinės dalies pavadinimas	Atskaitos duomenys ašyje		Centro koordinatės		Medžiaga/ Dangos rūšis	Mato vienetas	Kiekis	Kelio pusė	Kliūtys pavadinimas	Metai			
	taško Nr.	km	X	Y						Pradžios/Pabaigos			
										Statybos	Rekonstravimo	Kapitalinio remonto	Paprasto remonto
1	2	3	4	5	6	7	8	9	10	11	12	13	14
Įvažiavimas, nuovaža 59	59	0,022	6070630,14	467105,49	Gruntas	vnt.	1	Dešinė		1987			
Įvažiavimas, nuovaža 60	60	0,046	6070609,04	467115,97	Žvyras	vnt.	1	Kairė		1987			
Įvažiavimas, nuovaža 61	61	0,074	6070583,98	467128,39	Gruntas	vnt.	1	Kairė		1987			
										1987			



1	2	3	4	5	6	7	8	9	10	11	12	13	14
Įvažiavimas, nuovaža 62	62	0,075	6070582,83	467128,96	Žvyras	vnt.	1	Dešinė		1987			
										1987			
Įvažiavimas, nuovaža 63	63	0,107	6070554,43	467142,95	Žvyras	vnt.	1	Kairė		1987			
										1987			
Įvažiavimas, nuovaža 64	64	0,111	6070550,64	467144,8	Gruntas	vnt.	1	Dešinė		1987			
										1987			
Įvažiavimas, nuovaža 65	65	0,136	6070527,89	467155,79	Žvyras	vnt.	1	Dešinė		1987			
										1987			
Įvažiavimas, nuovaža 66	66	0,144	6070520,65	467159,09	Gruntas	vnt.	1	Kairė		1987			
										1987			
Įvažiavimas, nuovaža 68	68	0,173	6070494,04	467169,56	Žvyras	vnt.	1	Kairė		1987			
										1987			
Įvažiavimas, nuovaža 69	69	0,182	6070485,07	467172,1	Žvyras	vnt.	1	Dešinė		1987			
										1987			
Įvažiavimas, nuovaža 70	70	0,212	6070455,58	467178,96	Žvyras	vnt.	1	Kairė		1987			
										1987			
Įvažiavimas, nuovaža 72	72	0,238	6070431,07	467185,99	Žvyras	vnt.	1	Dešinė		1987			
										1987			
Įvažiavimas, nuovaža 73	73	0,259	6070411,28	467192,47	Žvyras	vnt.	1	Dešinė		1987			
										1987			
Įvažiavimas, nuovaža 74	74	0,3	6070371,61	467204,92	Žvyras	vnt.	1	Kairė		1987			
										1987			



* 1 1 5 7 4 7 2 9 1 3 *

1	2	3	4	5	6	7	8	9	10	11	12	13	14
Įvažiavimas, nuovaža 75	75	0,314	6070358,02	467209,06	Žvyras	vnt.	1	Kairė		1987			
										1987			
Įvažiavimas, nuovaža 78	78	0,343	6070331,74	467219,42	Žvyras	vnt.	1	Kairė		1987			
										1987			
Įvažiavimas, nuovaža 79	79	0,373	6070302,87	467229,22	Žvyras	vnt.	1	Kairė		1987			
										1987			
Įvažiavimas, nuovaža 80	80	0,387	6070290,11	467234	Žvyras	vnt.	1	Dešinė		1987			
										1987			
Įvažiavimas, nuovaža 85	85	0,451	6070338,87	467164,69	Žvyras	vnt.	1	Kairė		1987			
										1987			
Įvažiavimas, nuovaža 86	86	0,46	6070335,65	467155,59	Žvyras	vnt.	1	Dešinė		1987			
										1987			
Automobilių stovėjimo, poilsio aikštelė 88	88	0,516	6070321,6	467100,97	Asfaltbetonis	kv. m	29,44	Dešinė		1987			
										1987			

matininkė

2023-09-22 16:29:23



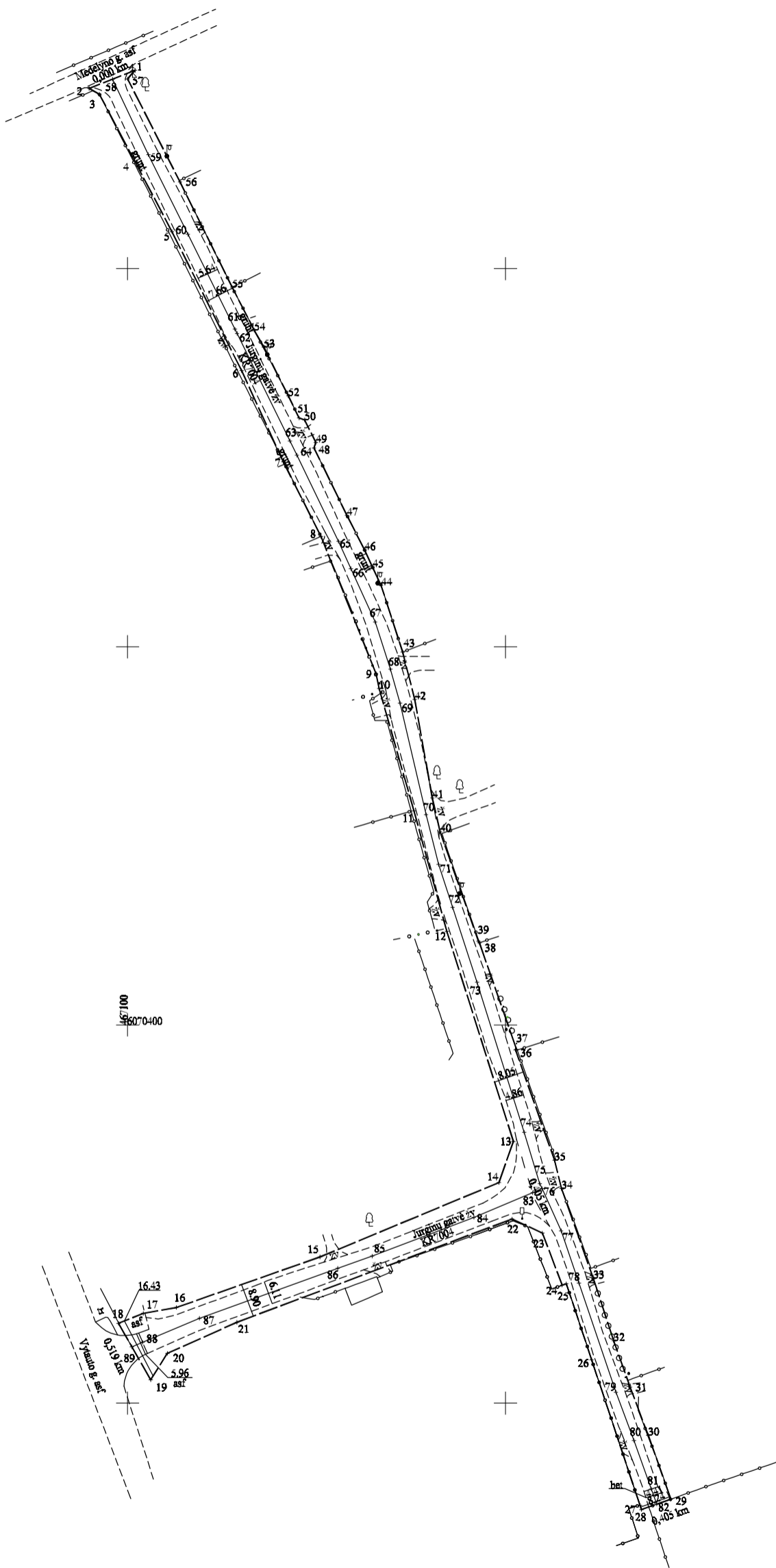
IEVĀ KOMISORAITIENĒ



* 1 1 5 7 4 7 2 9 1 3 *

GATVĖS PLANAS

M1:1000



Kadastro duomenims nustatyti naudota medžiaga			
Medžiagos pavadinimas		Medžiagos parengimo data	
Kadastroiniai matavimai		2023-08-30	
Objekto pavadinimas		Jurginų gatvė	
Objekto buvimo vieta/adresas		Kazlų Rūdos sav. Jūrės k. Jurginų g.	
Kadastro duomenų nustatymo data		2023-08-30	
UAB "Metrum LT", kodas: 303644359, adresas: Marijampolė, Vytainio g. 3-4A el. pašto adresas (-ai): ieva@metrumlt.eu, tel.: +370 664 640 46			
Matavimo kvalifikacijos pažymėjimo Nr.	Pareigos	Vardas ir pavardė	Data
2M-M-2892	matininkė	IEVA KOMISORAITIENĖ	2023-08-30



1157443939

DETALŪS METADUOMENYS

Dokumento sudarytojas (-ai)	Kazlų Rūdos savivaldybė
Dokumento pavadinimas (antraštė)	JURGINŲ G. JŪRĖS K., KAZLŲ RŪDOS SAV. KAPITALINIO REMONTO PROJEKTAVIMO UŽDUOTIS
Dokumento registracijos data ir numeris	2023-12-19 Nr. Vd-4351
Dokumento gavimo data ir dokumento gavimo registracijos numeris	-
Dokumento specifikacijos identifikavimo žymuo	ADOC-V1.0
Parašo paskirtis	Pasirašymas
Parašą sukūrusio asmens vardas, pavardė ir pareigos	Ingrida Černiauskienė Vedėjas
Parašo sukūrimo data ir laikas	2023-12-19 13:59
Parašo formatas	Einamojo galiojimo (XAdES-EPES)
Laiko žymoje nurodytas laikas	
Informacija apie sertifikavimo paslaugų teikėją	ADIC CA ECC
Sertifikato galiojimo laikas	2023-07-03 10:12 - 2027-07-02 10:12
Parašo paskirtis	Tvirtinimas
Parašą sukūrusio asmens vardas, pavardė ir pareigos	Alvydas Kašinskas Vedėjas
Parašo sukūrimo data ir laikas	2023-12-19 14:14
Parašo formatas	Einamojo galiojimo (XAdES-EPES)
Laiko žymoje nurodytas laikas	
Informacija apie sertifikavimo paslaugų teikėją	ADIC CA ECC
Sertifikato galiojimo laikas	2023-07-03 10:11 - 2027-07-02 10:11
Informacija apie būdus, naudotus metaduomenų vientisumui užtikrinti	-
Pagrindinio dokumento priedų skaičius	1
Pagrindinio dokumento pridedamų dokumentų skaičius	0
Pridedamo dokumento sudarytojas (-ai)	-
Pridedamo dokumento pavadinimas (antraštė)	1.11.1. Jurginų g., Jūrės k., KR kadastrinių matavimų byla.pdf
Pridedamo dokumento registracijos data ir numeris	-
Programinės įrangos, kuria naudojantis sudarytas elektroninis dokumentas, pavadinimas	Elpako v.20231208.1
Informacija apie elektroninio dokumento ir elektroninio (-ių) parašo (-ų) tikrinimą (tikrinimo data)	Tikrinant dokumentą nenustatyta jokių klaidų (2023-12-20)
Elektroninio dokumento nuorašo atspausdinimo data ir ją atspausdinęs darbuotojas	2023-12-20 nuorašą suformavo Virginija Saldukaitienė
Paieškos nuoroda	-
Papildomi metaduomenys	-

NEKILNOJAMOJO TURTO REGISTRO DUOMENŲ BAZĖS IŠRAŠAS

2024-06-07 14:13:28

1. Nekilnojamojo turto registre įregistruotas turtas:

Registro Nr.: 44/3264943
Registro tipas: Statiniai
Sudarymo data: 2023-08-30
Kazlų Rūdos sav., Kazlų Rūdos sen., Jūrės k., Jurginų g.

2. Nekilnojamieji daiktai:

2.1. Kelias (gatvė) - Jurginų gatvė
Kazlų Rūdos sav., Kazlų Rūdos sen., Jūrės k., Jurginų g.
Unikalus daikto numeris: 4400-6209-0406
Daikto pagrindinė naudojimo paskirtis: Kelių (gatvių)
Žymėjimas plane: 58-89
Statybos pradžios metai: 1987
Statybos pabaigos metai: 1987
Statinio kategorija: Neypatingasis
Baigtumo procentas: 100 %
Ilgis: 0.519 km
Plotas: 29.44 kv. m
Danga: Žvyras
Eismo juostų skaičius: Dvi
Gatvės kategorija: D
Atkūrimo sąnaudos (statybos vertė): 96800 Eur
Atkuriamoji vertė: 24200 Eur
Atkūrimo sąnaudų (statybos vertės) ir atkuriamosios vertės
nustatymo data: 2023-08-30
Vidutinė rinkos vertė: 24200 Eur
Vidutinės rinkos vertės nustatymo būdas: Atkuriamoji vertė
Vidutinės rinkos vertės nustatymo data: 2023-08-30
Kadastro duomenų nustatymo data: 2023-08-30

3. Daikto priklausiniai iš kito registro: įrašų nėra

4. Nuosavybė:

4.1. Nuosavybės teisė
Savininkas: KAZLŲ RŪDOS SAVIVALDYBĖ, a.k. 111105893
Daiktas: kelias (gatvė) Nr. 4400-6209-0406, aprašytas p. 2.1.
Įregistravimo pagrindas: 2024-02-12 Savivaldybės tarybos sprendimas Nr. TS-15
Įrašas galioja: Nuo 2024-05-27

5. Valstybės ir savivaldybių žemės patikėjimo teisė: įrašų nėra

6. Kitos daiktinės teisės: įrašų nėra

7. Juridiniai faktai: įrašų nėra

8. Žymos: įrašų nėra

9. Teritorijos, kuriose taikomos SŽNS, įrašytos į NTK kadastro duomenų byloje įrašytų duomenų pagrindu: įrašų nėra

10. Daikto registravimas ir kadastro žymos:

10.1. Suformuotas naujas (daikto registravimas)
Daiktas: kelias (gatvė) Nr. 4400-6209-0406, aprašytas p. 2.1.
Įregistravimo pagrindas: 2023-08-30 Nekilnojamojo daikto kadastro duomenų byla
2024-02-12 Savivaldybės tarybos sprendimas Nr. TS-15
Įrašas galioja: Nuo 2024-05-27

10.2. Kadastrinius matavimus atliko (kadastro žyma)
IEVA KOMISORAITIENĖ
Daiktas: kelias (gatvė) Nr. 4400-6209-0406, aprašytas p. 2.1.
Įregistravimo pagrindas: 2023-01-16 Kvalifikacijos pažymėjimas Nr. 2M-M-2892
2023-08-30 Nekilnojamojo daikto kadastro duomenų byla
Įrašas galioja: Nuo 2024-05-27

11. Duomenys apie įregistruotas teritorijas, kuriose taikomos specialiosios žemės naudojimo sąlygos: įrašų nėra

12. Registro pastabos ir nuorodos: įrašų nėra

13. Kita informacija: įrašų nėra

14. Informacija apie duomenų sandoriui tikslinimą: įrašų nėra

NEKILNOJAMOJO TURTO REGISTRO DUOMENŲ BAZĖS IŠRAŠAS

2024-06-11 09:56:43

1. Nekilnojamojo turto registre įregistruotas turtas:

Registro Nr.: **44/2787475**
Registro tipas: **Statiniai**
Sudarymo data: **2022-09-30**
Kazlų Rūdos sav., Kazlų Rūdos sen., Jūrės k., Pievų g.

2. Nekilnojamieji daiktai:

2.1.

Kelias (gatvė) - Pievų gatvė
Kazlų Rūdos sav., Kazlų Rūdos sen., Jūrės k., Pievų g.
Unikalus daikto numeris: **4400-5959-2633**
Daikto pagrindinė naudojimo paskirtis: **Kelių (gatvių)**
Žymėjimas plane: **88-144**
Statybos pradžios metai: **1983**
Statybos pabaigos metai: **1983**
Statinio kategorija: **Neypatingasis**
Baigtumo procentas: **100 %**
Ilgis: **0.783 km**
Danga: **Žvyras**
Eismo juostų skaičius: **Viena**
Gatvės kategorija: **D**
Atkūrimo sąnaudų (statybos vertė): **80500 Eur**
Fizinio nusidėvėjimo procentas: **75 %**
Atkuriamoji vertė: **20100 Eur**
Atkūrimo sąnaudų (statybos vertės) ir atkuriamosios vertės
nustatymo data: **2022-10-06**
Vidutinė rinkos vertė: **20100 Eur**
Vidutinės rinkos vertės nustatymo būdas: **Atkuriamoji vertė**
Vidutinės rinkos vertės nustatymo data: **2022-10-06**
Kadastro duomenų nustatymo data: **2022-10-06**

3. Daikto priklausiniai iš kito registro: įrašų nėra

4. Nuosavybė:

4.1.

Nuosavybės teisė
Savininkas: **KAZLŲ RŪDOS SAVIVALDYBĖ, a.k. 111105893**
Daiktas: **kelias (gatvė) Nr. 4400-5959-2633, aprašytas p. 2.1.**
Įregistravimo pagrindas: **2023-02-06 Sprendimas Nr. TS-11**
Įrašas galioja: **Nuo 2023-02-22**

5. Valstybės ir savivaldybių žemės patikėjimo teisė: įrašų nėra

6. Kitos daiktinės teisės: įrašų nėra

7. Juridiniai faktai: įrašų nėra

8. Žymos: įrašų nėra

9. Teritorijos, kuriose taikomos SŽNS, įrašytos į NTK kadastro duomenų byloje įrašytų duomenų pagrindu: įrašų nėra

10. Daikto registravimas ir kadastro žymos:

10.1.

Kadastrinius matavimus atliko (kadastro žyma)
DALIA MAURUTIENĖ
Daiktas: **kelias (gatvė) Nr. 4400-5959-2633, aprašytas p. 2.1.**
Įregistravimo pagrindas: **2017-12-11 Kvalifikacijos pažymėjimas Nr. 2M-M-2593**
2022-10-06 Nekilnojamojo daikto kadastro duomenų byla
Įrašas galioja: **Nuo 2023-02-22**

10.2.

Suformuotas naujas (daikto registravimas)
Daiktas: **kelias (gatvė) Nr. 4400-5959-2633, aprašytas p. 2.1.**
Įregistravimo pagrindas: **2022-10-06 Nekilnojamojo daikto kadastro duomenų byla**
2023-02-06 Sprendimas Nr. TS-11
Įrašas galioja: **Nuo 2023-02-22**

11. Duomenys apie įregistruotas teritorijas, kuriose taikomos specialiosios žemės naudojimo sąlygos: įrašų nėra

12. Registro pastabos ir nuorodos: įrašų nėra

13. Kita informacija: įrašų nėra

14. Informacija apie duomenų sandoriui tikslinimą: įrašų nėra



geoinfra

UAB „Geoinfra“, Ažuolų g. 2, Tauragė; įmonės kodas 303234869
el. paštas Info@geoinfra.lt; Mob. tel. 8 672 44 765

TOPOGRAFINIS PLANAS

M 1:500

OBJEKTAS: Kazlų Rūdos sav. Kazlų Rūdos ., Jūrė, Medelyno g., Jurginų g.

UNIKALUS OBJEKTO SUDERINIMO NR: TIIS1-20240520-030259

2024 m.



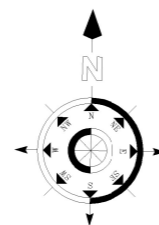
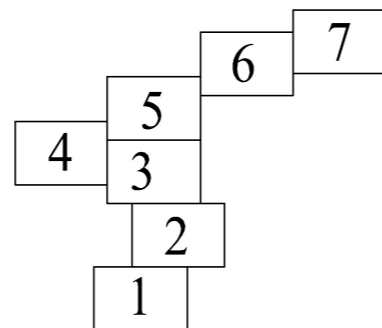
667050
6070300

667050
6070250

667100
6070250

667200
6070250

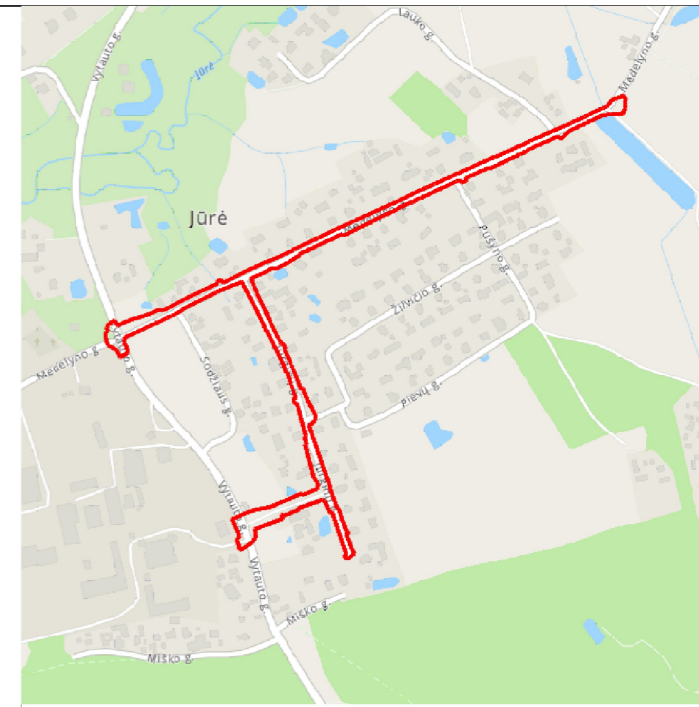
Lapų išdėstymo schema



Geoidas – Lit 15G
 Aukščių sistema: LAS07
 Koordinacių sistema: LKS 94
 Horizontalus tinklumas – 5cm, Vertikalus tikslumas 4cm

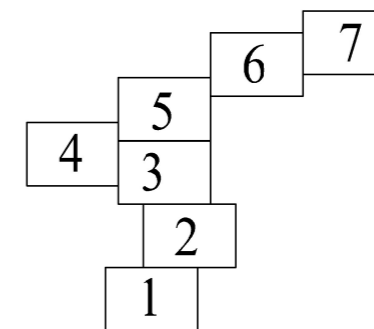
PAVEIKSLAS	PAVARDĖ	PARAŠAS	 UAB "GEOINFRA" Ažuolų g. 2, Tauragė; įmonės kodas 303234869 Kazlų Rūdos sav. Kazlų Rūdos sen., Jūrė, Medelyno g.		
Geodezininkas	B. Preimonas				
Kvalifikacijos pažymėjimas 1GKV-1801	BRĖŽINYS	topografinis planas (Pilnas planas)			
Paraiškos nr. THIS1-20240520-030259	Objekto Nr.	MASTELIS	Lapas/Lapų	Data	
UŽSAKOVAS		1:500	1/7	2024.05.23	

TOPOGRAFINIS PLANAS M 1:500



Objekto vieta

Lapų išdėstymo schema



Geoidas – Lit 15G

Aukščių sistema: LAS07

Koordinacių sistema: LKS 94

Horizontalus tinklumas – 5cm, Vertikalus tikslumas 4cm

PARĖIGOS	PAVARDĖ	PARAŠAS	 UAB "GEOINFRA" Ažuolų g. 2, Tauragė; įmonės kodas 303234869 Kazlų Rūdos sav. Kazlų Rūdos sen., Jūrė, Medelyno g.		
Geodezininkas	B. Preimonas				
Kvalifikacijos pažymėjimas 1GKV-1801	BRĖŽINYS	topografinis planas (Pilnas planas)			
Paraiškos nr. THIS1-20240520-030259	Objekto Nr.	MASTELIS	Lapas/Lapų	Data	
UŽSAKOVAS		1:500	2/7	2024.05.23	

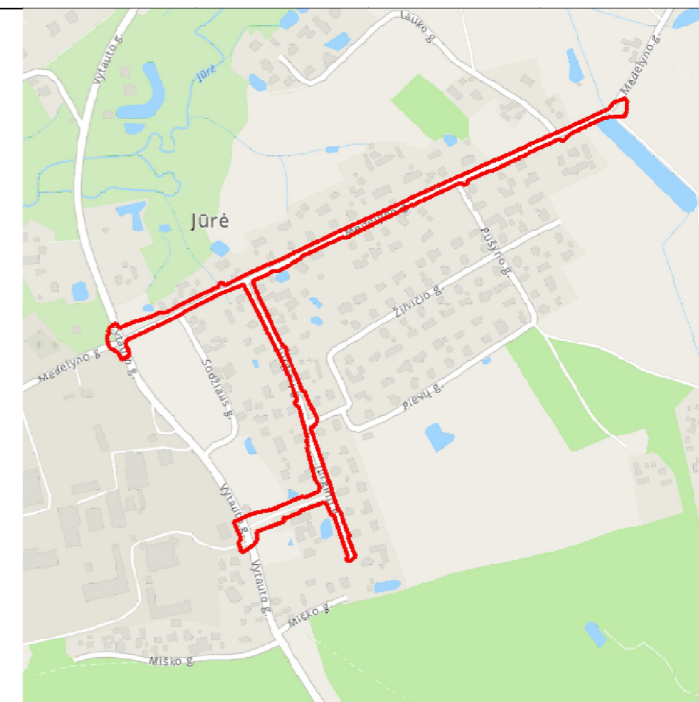


467200
46070600



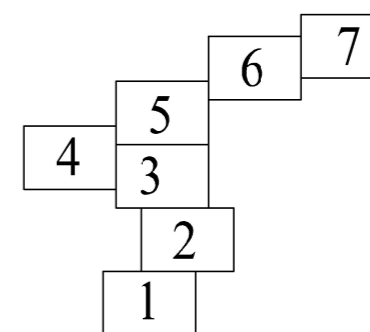
467200
46070550

467100
46070500



Objekto vieta

Lapų išdėstymo schema



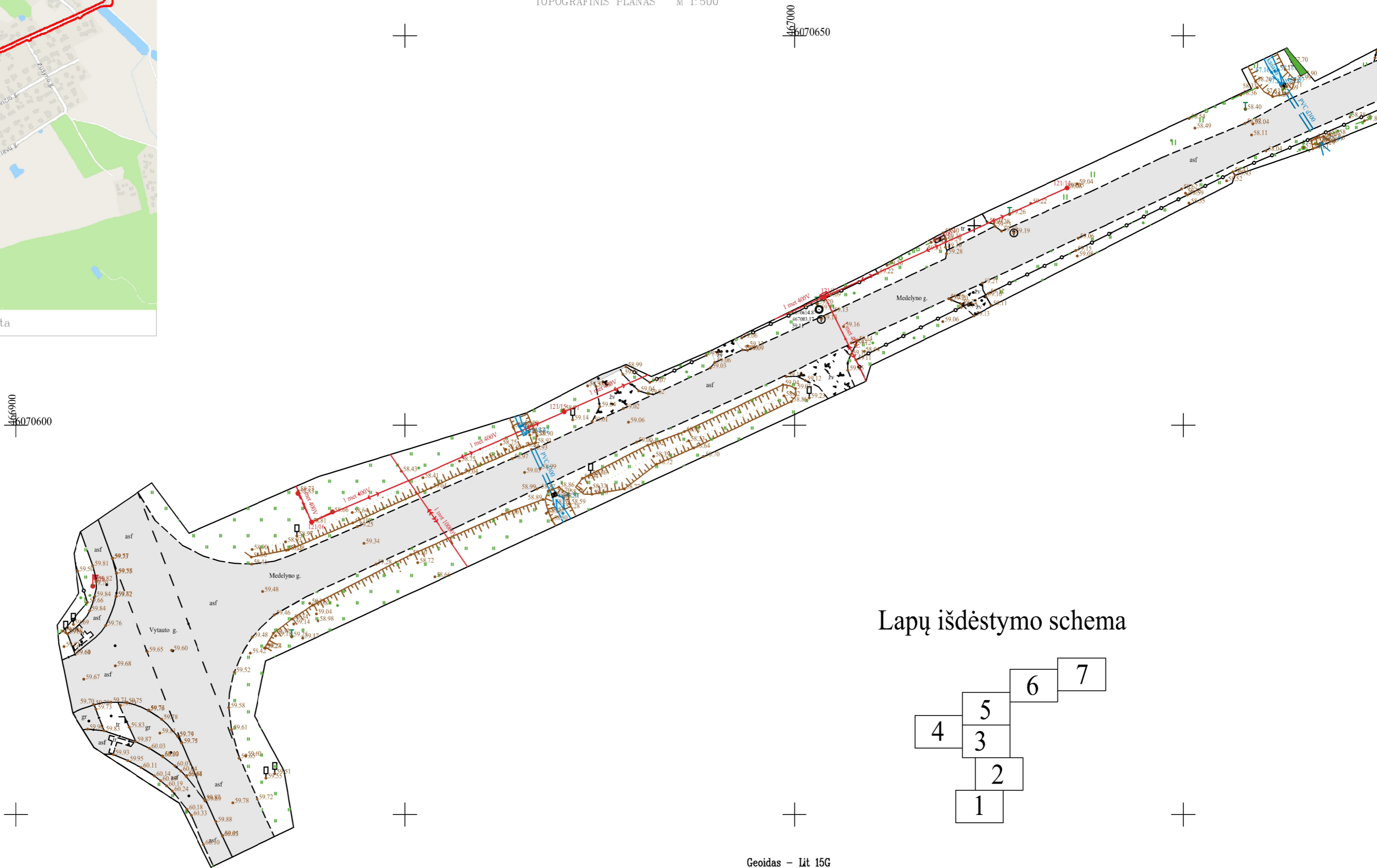
Geoidas – Lit 15G
 Aukščių sistema: LAS07
 Koordinacių sistema: LKS 94
 Horizontalus tinklumas – 5cm, Vertikalus tikslumas 4cm

PARĖIGOS	PAVARDE	PARAŠAS			
Geodezininkas	B. Preimonas		UAB "GEOINFRA" Ažuolų g 2, Tauragė; įmonės kodas 303234869 Kazlų Rūdos sav. Kazlų Rūdos sen., Jūrė, Medelyno g.		
Kvalifikacijos pažymėjimas 1GKV-1801	BRĖŽINYS	topografinis planas (Pilnas planas)			
Paraiškos nr. THISI-20240520-030259	Objekto Nr.	MASTELIS	Lapas/Lapų	Data	
UŽSAKOVAS		1:500	3/7	2024.05.23	

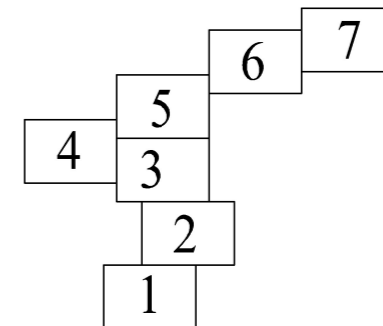


Objekto vieta

TOPOGRAFINIS PLANAS M 1:500



Lapų išdėstymo schema



Geoidas – lit 15G

Aukščių sistema: LAS07

Koordinacių sistema: LKS 94

Horizontalus tinklumas – 5cm, Vertikalus tikslumas 4cm

PARĖIGOS	PAVARDĖ	PARAŠAS	UAB "GEOINFRA" Ažuolų g. 2, Tauragė; įmonės kodas 303234869 Kazlų Rūdos sav. Kazlų Rūdos sen., Jūrė, Medelyno g.		
Geodezininkas	B. Preimonas				
Kvalifikacijos pažymėjimas 1GKV-1801		BRĖŽINYS	topografinis planas (Pilnas planas)		
Paraiškos nr. THIS1-20240520-030259		Objekto Nr.	MASTELIS	Lapas/Lapų	Data
UŽSAKOVAS			1:500	4/7	2024.05.23

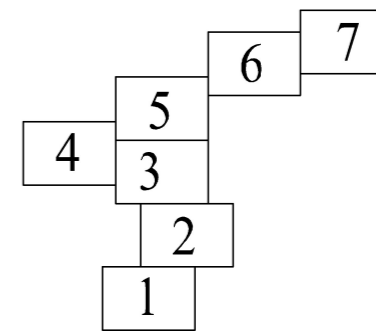


Objekto vieta

TOPOGRAFINIS PLANAS M 1:500



Lapų išdėstymo schema



Geoidas – Lit 15G
 Aukščių sistema: LAS07
 Koordinacių sistema: LKS 94
 Horizontalus tinklumas – 5cm, Vertikalus tikslumas 4cm

PARĖIGOS	PAVARDE	PARAŠAS	 UAB "GEOINFRA" Ažuolų g. 2, Tauragė; įmonės kodas 303234869 Kazlų Rūdos sav. Kazlų Rūdos sen., Jūrė, Medelyno g.		
Geodezininkas	B. Preimonas				
Kvalifikacijos pažymėjimas 1GKV-1801	BRĖŽINYS	topografinis planas (Pilnas planas)			
Paraiškos nr. THIS1-20240520-030259	Objekto Nr.	MASTELIS	Lapas/Lapų	Data	
UŽSAKOVAS		1:500	5/7	2024.05.23	

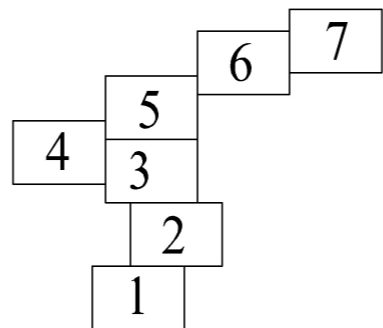


Objekto vieta

TOPOGRAFINIS PLANAS M 1:500

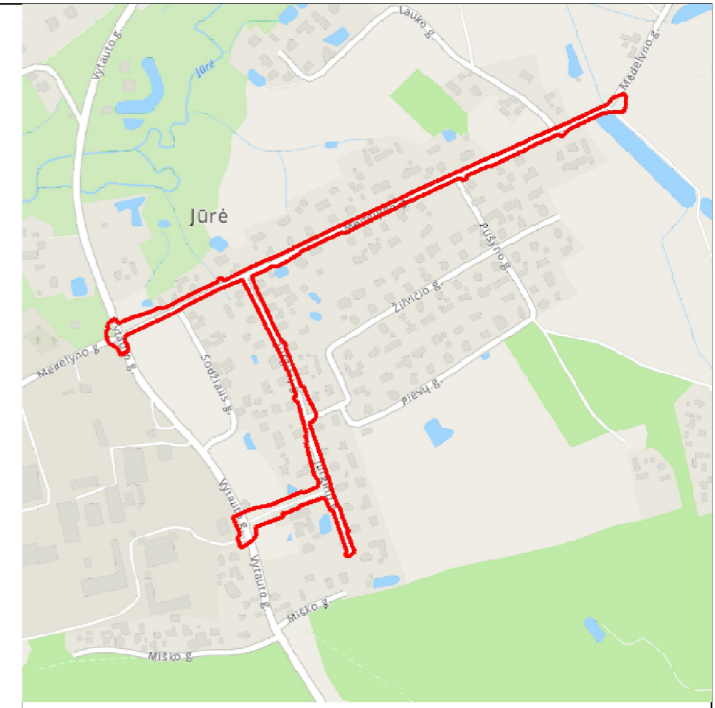
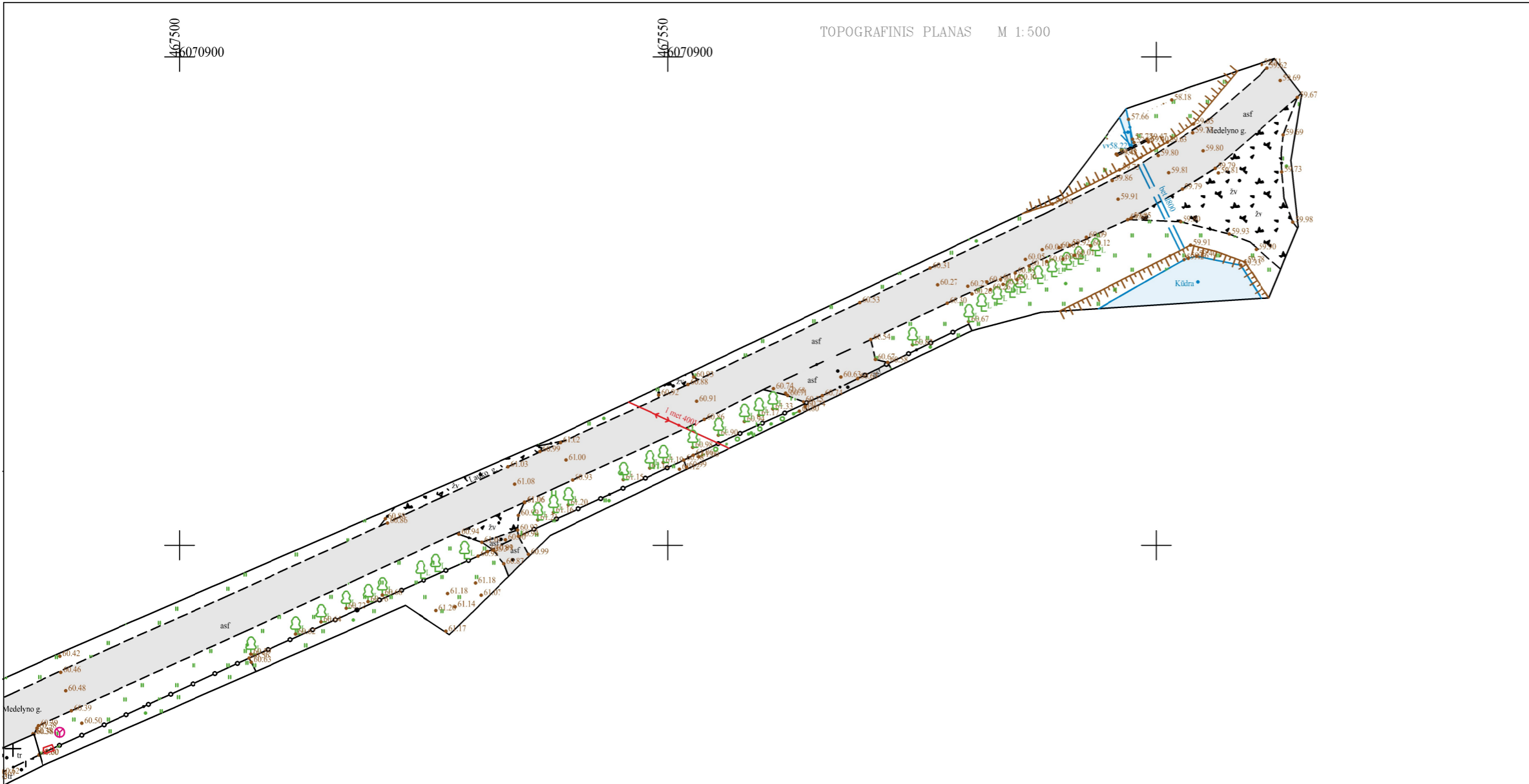


Lapų išdėstymo schema



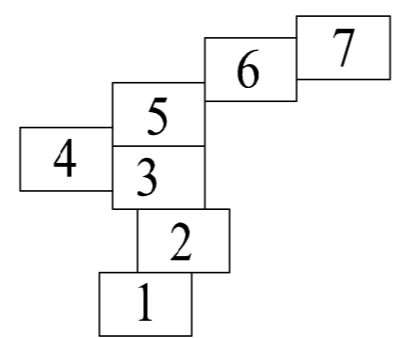
Geoidas – lit 15G
 Aukščių sistema: LAS07
 Koordinacių sistema: LKS 94
 Horizontalus tinklumas – 5cm, Vertikalus tikslumas 4cm

PARĖIGOS	PAVARDĖ	PARAŠAS			
Geodezininkas	B. Preimonas		UAB "GEOINFRA" Ažuolų g. 2, Tauragė; įmonės kodas 303234869 Kazlų Rūdos sav. Kazlų Rūdos sen., Jūrė, Medelyno g.		
Kvalifikacijos pažymėjimas 1GKV-1801	BRĖŽINYS	topografinis planas (Pilnas planas)			
Paraiškos nr. THIS1-20240520-030259	Objekto Nr.	MASTELIS	Lapas/Lapų	Data	
UŽSAKOVAS		1:500	6/7	2024.05.23	



Objekto vieta

Lapų išdėstymo schema



Geoidas – lit 15G
 Aukščių sistema: LAS07
 Koordinacių sistema: LKS 94
 Horizontalus tinklumas – 5cm, Vertikalus tikslumas 4cm

PAVEIKLOS	PAVARDE	PARAŠAS	 UAB "GEOINFRA" Ažuolų g. 2, Tauragė; įmonės kodas 303234869 Kazlų Rūdos sav. Kazlų Rūdos sen., Jūrė, Medelyno g.		
Geodezininkas	B. Preimonas				
Kvalifikacijos pažymėjimas 1GKV-1801	BREŽINYS	topografinis planas (Pilnas planas)			
Paraiškos nr. THIS1-20240520-030259	Objekto Nr.	MASTELIS	Lapas/Lapų	Data	
UŽSAKOVAS		1:500	7/7	2024.05.23	



geoinfra

UAB „Geoinfra“, Ažuolų g. 2, Tauragė; įmonės kodas 303234869
el. paštas info@geoinfra.lt; Mob. tel. +370 672 44 765

ĮSAKYMAS Nr. 24-05

Dėl paskyrimo projekto vadovu, projekto dalies vadovu, tiekėjo atstovu

2024 m. vasario mėn. 19 d.

Tauragė

Vadovaudamasis STR 1.04.04:2017 „Statinio projektavimas, projekto ekspertizė“ IV skyriaus III skirsnio 18 ir 22 punktais, žemiau pateiktiems projektams įsakau:

1. Projekto vadovu skirti projekto vadovą Justiną Mickūną, PV atestato Nr. 30952;
2. Susisiekimo projekto dalies vadovu skirti Justiną Mickūną, PDV atestato Nr. 27107;
3. Statybos skaičiuojamosios kainos nustatymo dalies vadove skirti Audronę Rainienę, PDV atestato Nr. 32073;
4. Projekto tiekėjo atstovu skirti direktoriaus pavaduotoją Redą Rapolavičienę, suteikiant visus įgaliojimus, būtinus veikti pagal pirkimo sutartį.
5. Projekto vadovo veikla prasideda nuo jo paskyrimo vadovauti projektui dienos ir trunka iki statybos užbaigimo akto išdavimo dienos arba deklaracijos apie statybos užbaigimą pasirašymo dienos.

Įsakymas galioja šiems projektams:

- Susisiekimo komunikacijų paskirties Liepų g., Būdosa k., Jankų sen., Kazlų Rūdos sav., kapitalinio remonto projektas.
- Susisiekimo komunikacijų paskirties Liepų g., Jankų k., Jankų sen., Kazlų Rūdos sav., kapitalinio remonto projektas.
- Susisiekimo komunikacijų paskirties Sodų g., Antanavo k., Antanavo sen., Kazlų Rūdos sav., kapitalinio remonto projektas.
- Susisiekimo komunikacijų paskirties Naujoji g., Antanavo k., Antanavo sen., Kazlų Rūdos sav., kapitalinio remonto projektas.



geoinfra

UAB „Geoinfra“, Ažuolų g. 2, Tauragė; įmonės kodas 303234869
el. paštas info@geoinfra.lt; Mob. tel. +370 672 44 765

- Susisiekimo komunikacijų paskirties Ežero g., Plutiškių k., Plutiškių sen., Kazlų Rūdos sav., kapitalinio remonto projektas.
- Susisiekimo komunikacijų paskirties Tujų g., Višakio Rūdos k., Kazlų Rūdos sav., kapitalinio remonto projektas.
- Susisiekimo komunikacijų paskirties Vytauto g., Kvietišio k., Kazlų Rūdos sav., kapitalinio remonto projektas.
- Susisiekimo komunikacijų paskirties Sodų g., Krūvelių k., Kazlų Rūdos sav., kapitalinio remonto projektas.
- Susisiekimo komunikacijų paskirties E. Spurgaitės g. atkarpos, Jūrės mstl., Kazlų Rūdos sav. kapitalinio remonto projektas.
- Susisiekimo komunikacijų paskirties Riešutų g., Gudelių k., Kazlų Rūdos sen., Kazlų Rūdos sav. kapitalinio remonto projektas.
- Susisiekimo komunikacijų paskirties Jurginų g., Jūrės k., Kazlų Rūdos sen., Kazlų Rūdos sav. kapitalinio remonto projektas.
- Susisiekimo komunikacijų paskirties Pušyno g., atkarpos Bagotosios k., Kazlų Rūdos sen., Kazlų Rūdos sav. kapitalinio remonto projektas.
- Susisiekimo komunikacijų paskirties Ateities g., Ažuolų Būdų k., Kazlų Rūdos sen., Kazlų Rūdos sav. kapitalinio remonto projektas.
- Taikos g. atkarpos, Kazlų Rūdos m., Kazlų Rūdos sav. kapitalinio remonto, įrengiant šaligatvį, projektas.
- Medelyno g. atkarpos, Jūrės k., Kazlų Rūdos sav. kapitalinio remonto, įrengiant šaligatvį projektas.
- Maironio g. atkarpos, Kazlų Rūdos m., Kazlų Rūdos sav., kapitalinio remonto, įrengiant šaligatvį, projektas.
- Kęstučio g. atkarpos, Kazlų Rūdos m., Kazlų Rūdos sav. kapitalinio remonto, įrengiant šaligatvį, projektas.

Direktorius

Justinas Mickūnas



STATYBOS PRODUKCIJOS
SERTIFIKAVIMO CENTRAS

Valstybės įmonė Statybos produkcijos sertifikavimo centras, įmonės kodas 110068926, Linkmenų g. 28, LT-08217 Vilnius

KVALIFIKACIJOS ATESTATAS

Nr.30952

Justinas Mickūnas

Suteikta teisė eiti ypatingojo statinio projekto vadovo, ypatingojo statinio projekto vykdymo priežiūros vadovo, ypatingojo statinio statybos vadovo ir ypatingojo statinio statybos techninės priežiūros vadovo pareigas.

Statiniai: susisiekimo komunikacijos (keliai, gatvės), taip pat minėti statiniai, esantys kultūros paveldo objekto teritorijoje, jo apsaugos zonoje, kultūros paveldo vietovėje.

Direktorius



Valdemaras Gauronskis

26399

Išduotas 2021 m. balandžio 19 d.

Pirmą kartą išduotas 2013 m. balandžio 16 d.

Kvalifikacijos atestatų registras skelbiamas www.spsc.lt



STATYBOS PRODUKCIJOS
SERTIFIKAVIMO CENTRAS

Valstybės įmonė Statybos produkcijos sertifikavimo centras, įmonės kodas 110068926, Linkmenų g. 28, LT-08217 Vilnius

KVALIFIKACIJOS ATESTATAS

Nr.27107

Justinas Mickūnas

Suteikta teisė eiti ypatingojo statinio projekto dalies vadovo ir ypatingojo statinio projekto dalies vykdymo priežiūros vadovo pareigas.

Statiniai: susisiekimo komunikacijos (keliai, gatvės), taip pat minėti statiniai, esantys kultūros paveldo objekto teritorijoje, jo apsaugos zonoje, kultūros paveldo vietovėje.

Projekto dalys: sklypo sutvarkymas (sklypo planas), konstrukcijų, susisiekimo, pasirengimo statybai ir statybos darbų organizavimo, statybos skaičiuojamosios kainos nustatymo.

Direktorius



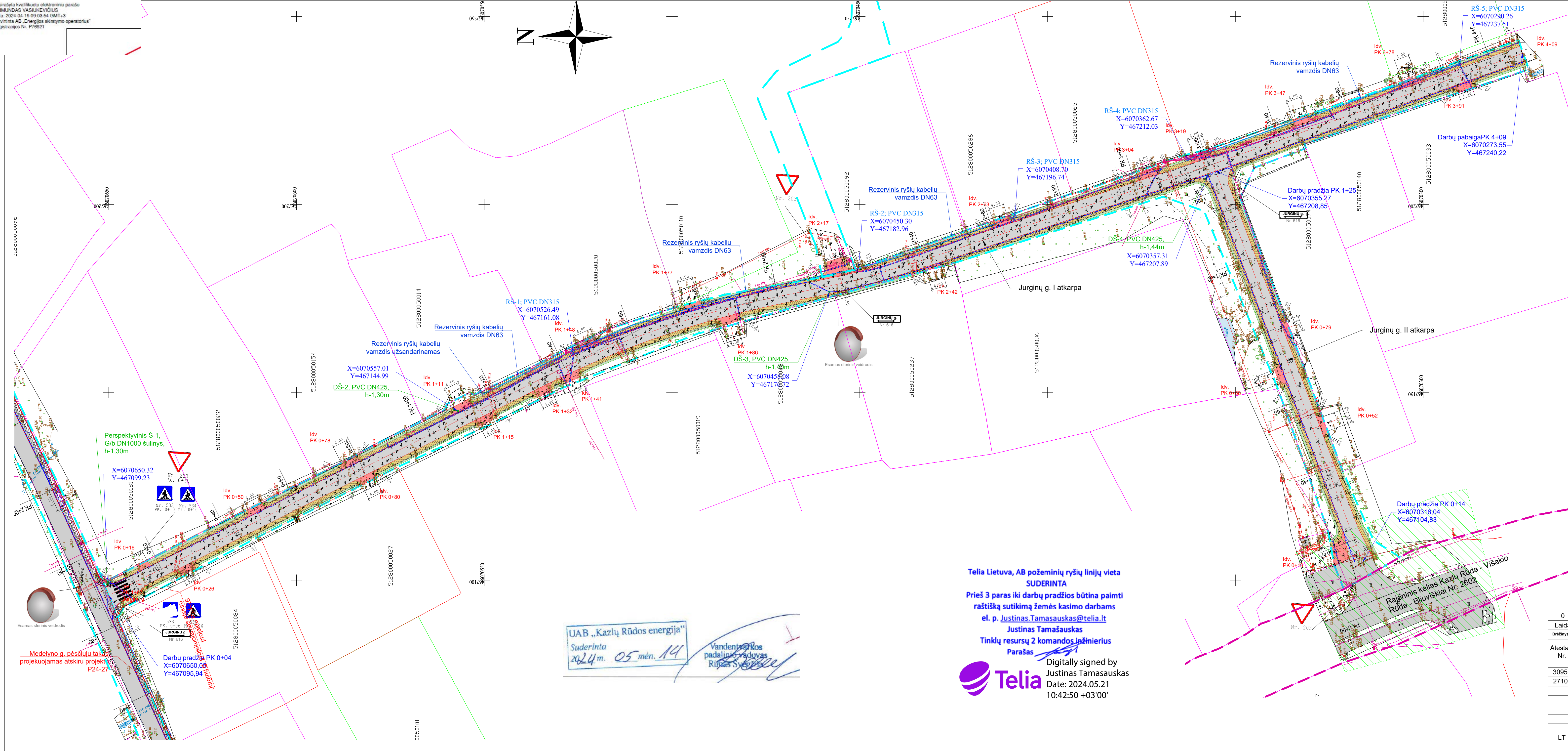

Valdemaras Gauronskis

26398

Išduotas 2021 m. balandžio 19 d.

Pirmą kartą išduotas 2011 m. kovo 29 d.

Kvalifikacijos atestatų registras skelbiamas www.spsc.lt



- SUTARTINIAI ŽYMĖJIMAI:**
- Sklypų riba
 - Jurginų gatvės statinio riba
 - Vytauto (Nr. 2602) gatvės statinio riba
 - Rajoninio kelio Nr.2602 apsaugos zonos
 - Projektuojama asfalto danga
 - Projektuojamos nuovažos
 - Projektuojamas kelkraštis
 - Projektuojama veja
 - Projektuojamas asfalto kraštas
 - Projektuojamas kelkraščio kraštas
 - Projektuojamas vejos kraštas
 - Projektuojamos betoninės trinkelės pėsčiųjų takui (pilka spalva)
 - Projektuojamos reljefinės trinkelės
 - Projektuojamas gatvės bortas (15.0cm)
 - Projektuojamas gatvės bortas (h=0.0 cm)
 - Projektuojamas vejos bortas
 - Projektuojamas pereinamasis bortas
 - Projektuojamas pokonstrucinis drenažas
 - Projektuojamas ryšių apsauginis surenkamas vamzdis DN110
 - Projektuojami drenažo apžiūros šuliniai
 - Projektuojami perspektyvinis G/b šulinys
 - Projektuojamas rezervinis ryšių kabelių vamzdis DN63
 - Projektuojami rezerviniai ryšio kanalizacijos šuliniai RŠ-1, PVC DN315
 - Esamas kelio ženklas
 - Projektuojamas kelio ženklas

- Pastabos**
1. Prieš pradėdamas statybos darbus būtina išsiviešinti inžinerinių tinklų atstovus ir tiksliai nuzymėti esamų inžinerinių tinklų vietas.
 2. Atsiklausus plane nepažymėtus inžinerinius tinklus, būtina išsiviešinti inžinerinių tinklų atstovus.
 3. Po 2m į abi puses nuo veikiančio kabelio kasinėjimo darbus atlikti rankiniu būdu.
 4. Neapsaugotus (gruntinius) ryšių kabelius apsaugoti remontiniu išilgai sudedamu vamzdiu bei įgilinti iki normatyvinio gylio, jeigu jis yra neišlaikomas. Galus užsandarinti, kad nepatektų vanduo.

**Telia Lietuva, AB požeminių ryšių linijų vieta
 SUDERINTA**
 Prieš 3 paras iki darbų pradžios būtina paimti
 raštišką sutikimą žemės kasimo darbams
 el. p. Justinas.Tamasauskas@telia.lt

Justinas Tamasauskas
 Tinklų resursų 2 komandos inžinierius
 Parašas
 Digitally signed by
 Justinas Tamasauskas
 Date: 2024.05.21
 10:42:50 +03'00'

UAB „Kazlių Rūdos energija“
 Suderinta
 2024 m. 05 mėn. 14
 Vandeninios padalinio vadovas
 Rimas S. [Signature]

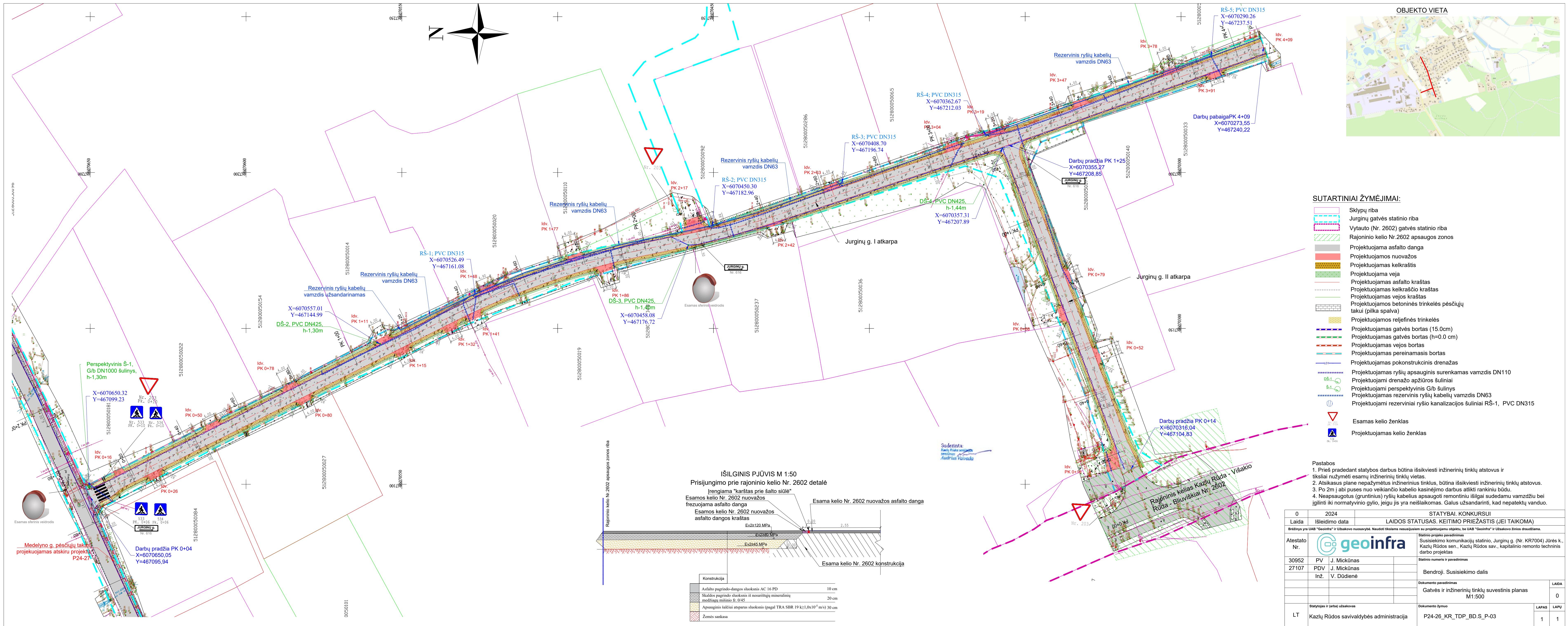
0		2024		STATYBAI. KONKURSUI	
Laida	Išleidimo data	LAIDOS STATUSAS. KEITIMO PRIEŽASTIS (JEI TAIKOMA)			
Būtinai yra UAB "Geoinfra" ir Užsakovo nuosavybė. Naudoti tikslams nesusijusiems su projektuojamu objektu, be UAB "Geoinfra" ir Užsakovo žinio draudžiama.					
Atestato Nr.	Statinio projekto pavadinimas		Statinio projekto pavadinimas		
	Susisiekimo komunikacijų statinio, Jurginų g. (Nr. KR7004) Jūrės k., Kazlių Rūdos sen., Kazlių Rūdos sav., kapitalinio remonto techninis darbo projektas		Susisiekimo komunikacijų statinio, Jurginų g. (Nr. KR7004) Jūrės k., Kazlių Rūdos sen., Kazlių Rūdos sav., kapitalinio remonto techninis darbo projektas		
30952	PV	J. Mickūnas	Statinio numeris ir pavadinimas		
27107	PDV	J. Mickūnas	Bendroji. Susisiekimo dalis		
	Inž.	V. Dūdienė	Dokumentų pavadinimas		
		Gatvės ir inžinerinių tinklų suvestinis planas		LADA	
		M1:500		0	
LT	Statytojas ir (arba) užsakovas		Dokumentų žymuo		LAPAS LAPŲ
	Kazlių Rūdos savivaldybės administracija		P24-26_KR_TDP_BD.S_P-03		1 1

Projekto derinimo suvestinė

Nr.	Sritis	Atsakingas asmuo	Data	Būsena	Pastabos	Failo pavadinimas
1.	Elektra	Raimundas Vasiukevičius	2024-04-19	Pritarta	-	-

Registracijos Nr. P76921

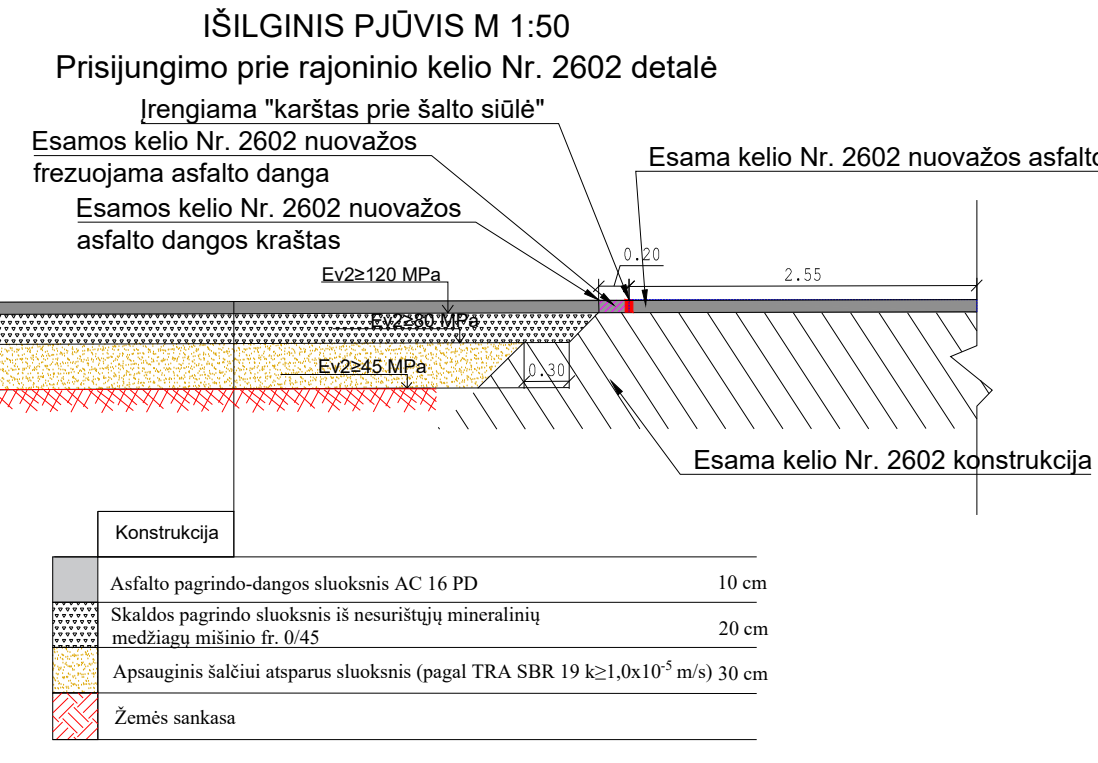
Pasirašymo data 2024-04-19 09:03



- SUTARTINIAI ŽYMĖJIMAI:**
- Sklypų riba
 - Jurginių gatvės statinio riba
 - Vytauto (Nr. 2602) gatvės statinio riba
 - Rajoninio kelio Nr.2602 apsaugos zonos
 - Projektojuojama asfalto danga
 - Projektojuojamos nuvažos
 - Projektojuojamas kelkraštis
 - Projektojuojama veja
 - Projektojuojamas asfalto kraštas
 - Projektojuojamas kelkraščio kraštas
 - Projektojuojamas vejos kraštas
 - Projektojuojamos betoninės trinkelės pėsčiųjų takui (pilka spalva)
 - Projektojuojamos reljefinės trinkelės
 - Projektojuojamas gatvės bortas (15.0cm)
 - Projektojuojamas gatvės bortas (h=0.0 cm)
 - Projektojuojamas vejos bortas
 - Projektojuojamas pereinamasis bortas
 - Projektojuojamas pokonstruktinis drenažas
 - Projektojuojamas ryšių apsauginis surenkamas vamzdis DN110
 - Projektojuojami drenažo apžiūros šuliniai
 - Projektojuojami perspektyvinis G/b šulinys
 - Projektojuojamas rezervinis ryšių kabelių vamzdis DN63
 - Projektojuojami rezerviniai ryšio kanalizacijos šuliniai RS-1, PVC DN315
 - Esamas kelio ženklas
 - Projektojuojamas kelio ženklas

- Pastabas**
- Prieš pradant statybos darbus būtina išskviesti inžinerinių tinklų atstovus ir tiksliai nuzymėti esamų inžinerinių tinklų vietas.
 - Atsiklausus plane nepažymėtus inžinerinius tinklus, būtina išskviesti inžinerinių tinklų atstovus.
 - Po 2m į abi puses nuo veikiančio kabelio kasinėjimo darbus atlikti rankiniu būdu.
 - Neapsaugotus (gruntinius) ryšių kabelius apsaugoti remontiniu išilgai sudedamu vamzdžiu bei įgilinti iki normatyvinio gylio, jeigu jis yra neišlaikomas. Galus užsandarinti, kad nepatektų vanduo.

0		2024		STATYBAI. KONKURSUI	
Laida	Išleidimo data	LAIDOS STATUSAS. KEITIMO PRIEŽASTIS (JEI TAIKOMA)			
Būtinai yra UAB "Geoinfra" ir Užsakovo nuosavybė. Naudoti tikslams nesusijusiems su projektuojamu objektu, be UAB "Geoinfra" ir Užsakovo žinio draudžiama.					
Atestato Nr.		Statinio projekto pavadinimas			
30952	PV J. Mickūnas	Susisiekimo komunikacijų statinio, Jurginių g. (Nr. KR7004) Jūrės k., Kazlų Rūdos sen., Kazlų Rūdos sav., kapitalinio remonto techninis darbo projektas			
27107	PDV J. Mickūnas	Statinio numeris ir pavadinimas			
	Inž. V. Dūdienė	Bendroji. Susisiekimo dalis			
		Dokumentų pavadinimas			
		Gatvės ir inžinerinių tinklų suvestinis planas			
		M1:500			
		LADA			
		0			
		LAPAS LAPŲ			
		1 1			
Statytojas ir (arba) užsakovas		Dokumentų žymuo			
LT Kazlų Rūdos savivaldybės administracija		P24-26_KR_TDP_BD.S_P-03			



AKCINĖ BENDROVĖ „VIA LIETUVA“

Justinui Mickūnui
vilma@geoinfra.lt

2024-06-1

Nr. (6.100)-2

2024-04-17

Nr. _____

DĖL PROJEKTO PATIKRINIMO, PRITARIMO IR DERINIMO

Akcinė bendrovė „Via Lietuva“ (buvęs pavadinimas – akcinė bendrovė Lietuvos automobilių kelių direkcija) (toliau – Bendrovė) 2024-04-17 gavo Jūsų prašymą „Statinio projekto pavadinimas: Susisiekimo komunikacijų statinio, Jurginų g. (Nr. KR7004) Jūrės k., Kazlų Rūdos sen., Kazlų Rūdos sav., kapitalinio remonto techninis darbo projektas Rengiant susisiekimo komunikacijų kapitalinio remonto techninį darbo projektą, planuojamas prisijungimas prie rajoninio kelio Nr. 2602 Kazlų Rūda – Višakio Rūda – Bliuviškiai esamos asfaltuotos nuovažos. Prašome suderinti techninio darbo projekto sprendinius.“ Pareiškėjas – UAB „Geoinfra“ projekto vadovas Justinas Mickūnas, statytojas/užsakovas – Kazlų Rūdos savivaldybės administracija.

Informuojame, kad projektas yra patikrintas. Pritariame projekto sprendiniams, kurie bus įgyvendinami pagal Bendrovės pritartą projektą „Statinio projekto pavadinimas: Susisiekimo komunikacijų statinio, Jurginų g. (Nr. KR7004) Jūrės k., Kazlų Rūdos sen., Kazlų Rūdos sav., kapitalinio remonto techninis darbo projektas“.

PRIDEDAMA. Gatvės ir inžinerinių tinklų suvestinis planas (dokumento žymuo: P24-26_KR_TDP_BD.S_GITSP-03), 1 lapas.

Paslaugų ir kompetencijų grupės vadovas

Eduardas Kakura

A.Porochnavec, tel. (8 5) 232 9600, el. p. arturas.porochnavec@vialietuva.lt

Akcinė bendrovė
Kauno g. 22-202
LT-03212 Vilnius

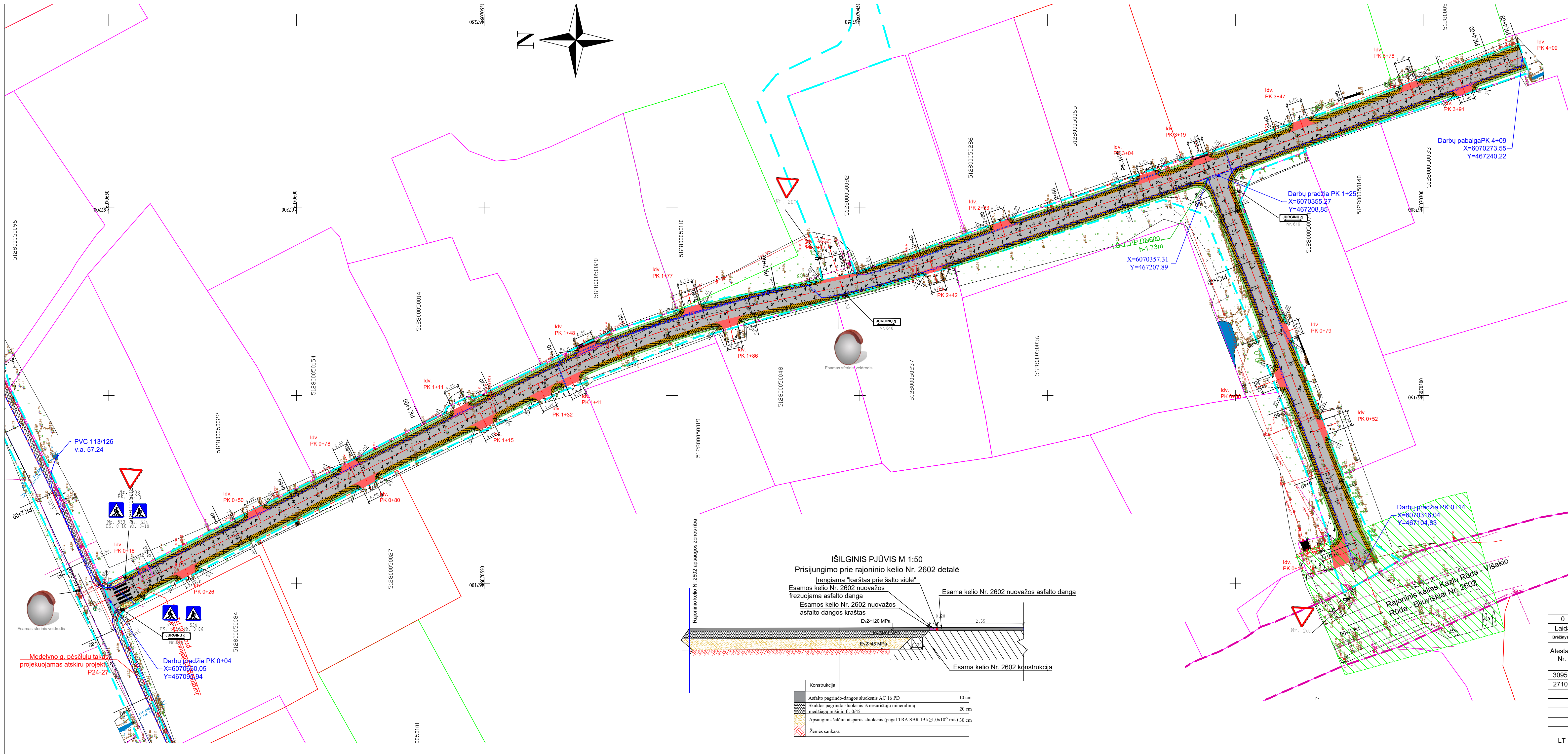
Tel. (8 5) 232 9600
Trumpasis tel. 1871
El. p. info@vialietuva.lt

Duomenys kaupiami ir saugomi
Juridinių asmenų registre
Kodas 188710638

Dokumento metaduomenys

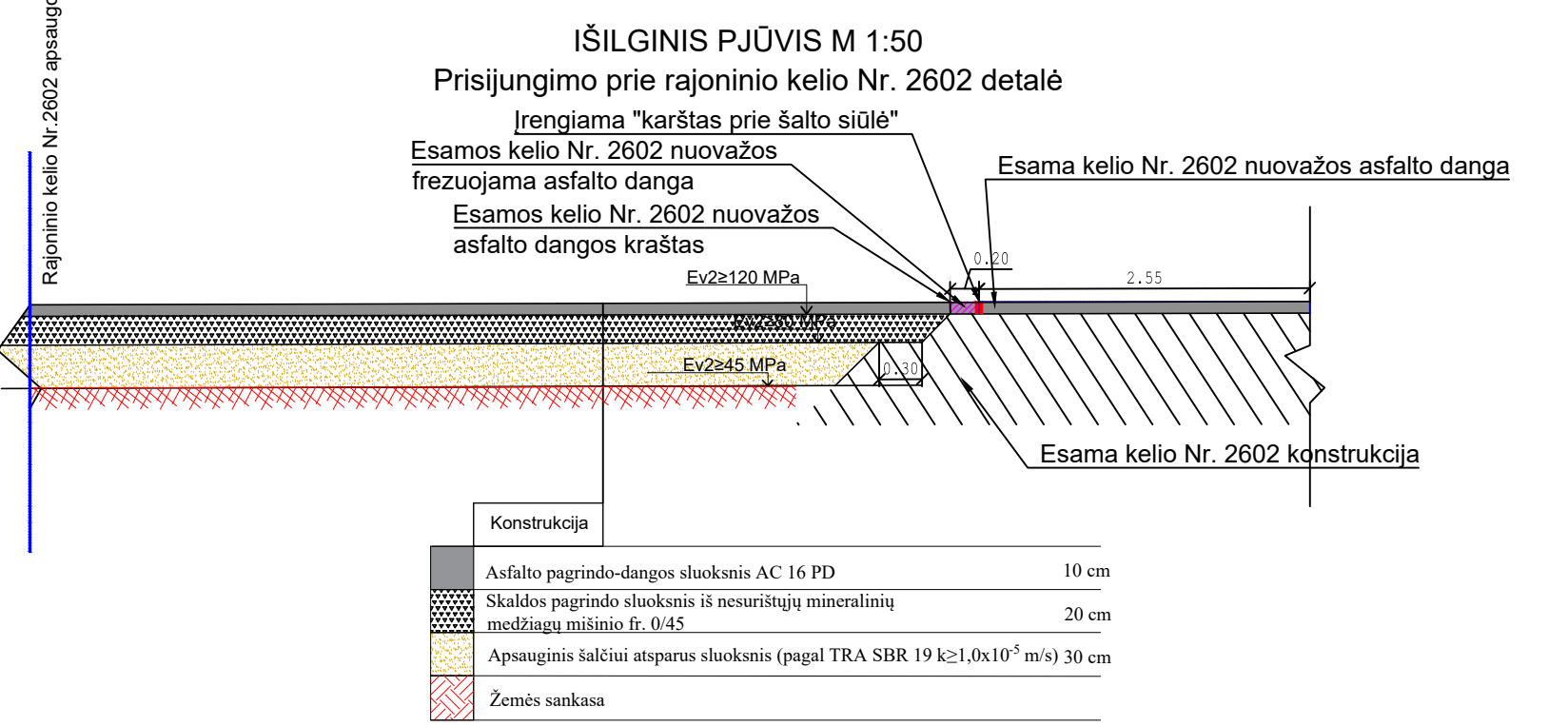
SIGNABLE METADATA				
Metadata for describing content of e-document				
Title of e-document	Document sort	Signatures		
DĖL PROJEKTO PATIKRINIMO, PRITARIMO IR DERINIMO		✎		
Authors				
Status	Author	Code	Address	Signatures
Legal entity	Akcinė bendrovė Via Lietuva	188710638	Kauno g. 22, Vilnius, 03109 Vilnius, Lietuva	✎
Recipients				
Status	Recipient	Code	Address	Signatures
Legal entity	UAB "Geoinfra"	303234869	Ažuolų g. 2, Tauragė	✎
Registrations of a document				
Date of registration	Document registration No.	Code of the entity	Signatures	
11/06/2024 14:32:34	2-8798		✎	
Employee who registered the document				

UNSIGNABLE METADATA				
Metadata for e-document usage				
Technical information				
ID of the e-document specification	Group of the electronic document	Name and version of DMS	Signatures	
ADOC-V1.0	GeDOC	DocLogix v12.8.7.0		
Location of e-document				
Storage location	Signatures			
Indexes of the case (volume)				
Index of the case (volume)				
6.100 Mr				



- SUTARTINIAI ŽYMĖJIMAI:**
- Sklypų riba
 - Jurginų gatvės statinio riba
 - Vytauto (Nr. 2602) gatvės statinio riba
 - Rajoninio kelio Nr.2602 apsaugos zonos
 - Projektuojama asfalto danga
 - Projektuojamos nuvažos
 - Projektuojamas kelkraštis
 - Projektuojama veja
 - Projektuojamas asfalto kraštas
 - Projektuojamas kelkraščio kraštas
 - Projektuojamas vejos kraštas
 - Projektuojamos betoninės trinkelės pėsčiųjų takui (pilka spalva)
 - Projektuojamos reljefinės trinkelės
 - Projektuojamas gatvės bortas (10.0cm)
 - Projektuojamas gatvės bortas (h=0.0 cm)
 - Projektuojamas vejos bortas
 - Projektuojamas pereinamasis bortas
 - Projektuojamas pokonstruktinis drenžas
 - Projektuojamas ryšių apsauginis surenkamas vamzdis d110
 - Projektuojami notekų nuvedimo šuliniai
 - Esamas kelio ženklas
 - Projektuojamas kelio ženklas

- Pastabos**
- Prieš pradėdamas statybos darbus būtina išskviesti inžinerinių tinklų atstovus ir tiksliai nuzymėti esamų inžinerinių tinklų vietas.
 - Atsiklausius plane nepažymėtus inžinerinius tinklus, būtina išskviesti inžinerinių tinklų atstovus.
 - Po 2m į abi puses nuo veikiančio kabelio kasinėjimo darbus atlikti rankiniu būdu.
 - Neapsaugotus (gruntinius) ryšių kabelius apsaugoti remontiniu išilgai sudedamu vamzdžiu bei įgilinti iki normatyvinio gylio, jeigu jis yra neišlaikomas. Galus užsandarinti, kad nepatektų vanduo.



0		2024		STATYBAI. KONKURSUI	
Laida	Išleidimo data	LAIDOS STATUSAS. KEITIMO PRIEŽASTIS (JEI TAIKOMA)			
Brėžinys yra UAB "Geoinfra" ir Užsakovo nuosavybė. Naudoti tikslams nesusijusiems su projektuojamu objektu, be UAB "Geoinfra" ir Užsakovo žinio draudžiama.					
Atestato Nr.	Geoinfra		Statinio projekto pavadinimas		
30952	PV	J. Mickūnas	Susisiekimo komunikacijų statinio, Jurginų g. (Nr. KR7004) Jūrės k., Kazlų Rūdos sen., Kazlų Rūdos sav., kapitalinio remonto techninis darbo projektas		
27107	PDV	J. Mickūnas	Statinio numeris ir pavadinimas		
	Inž.	V. Dūdienė	Bendroji. Susisiekimo dalis		
Dokumento pavadinimas					
Gatvės ir inžinerinių tinklų suvestinis planas					
M1:500					
Dokumento žymuo					
LT	Statytojas ir (arba) užsakovas	Kazlų Rūdos savivaldybės administracija		Dokumento žymuo	
				P24-26_KR_TDP_BD.S_GITSP-03	
				LAPAS	LAPŲ
				1	1